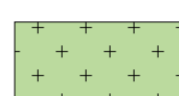

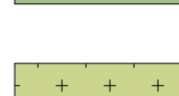

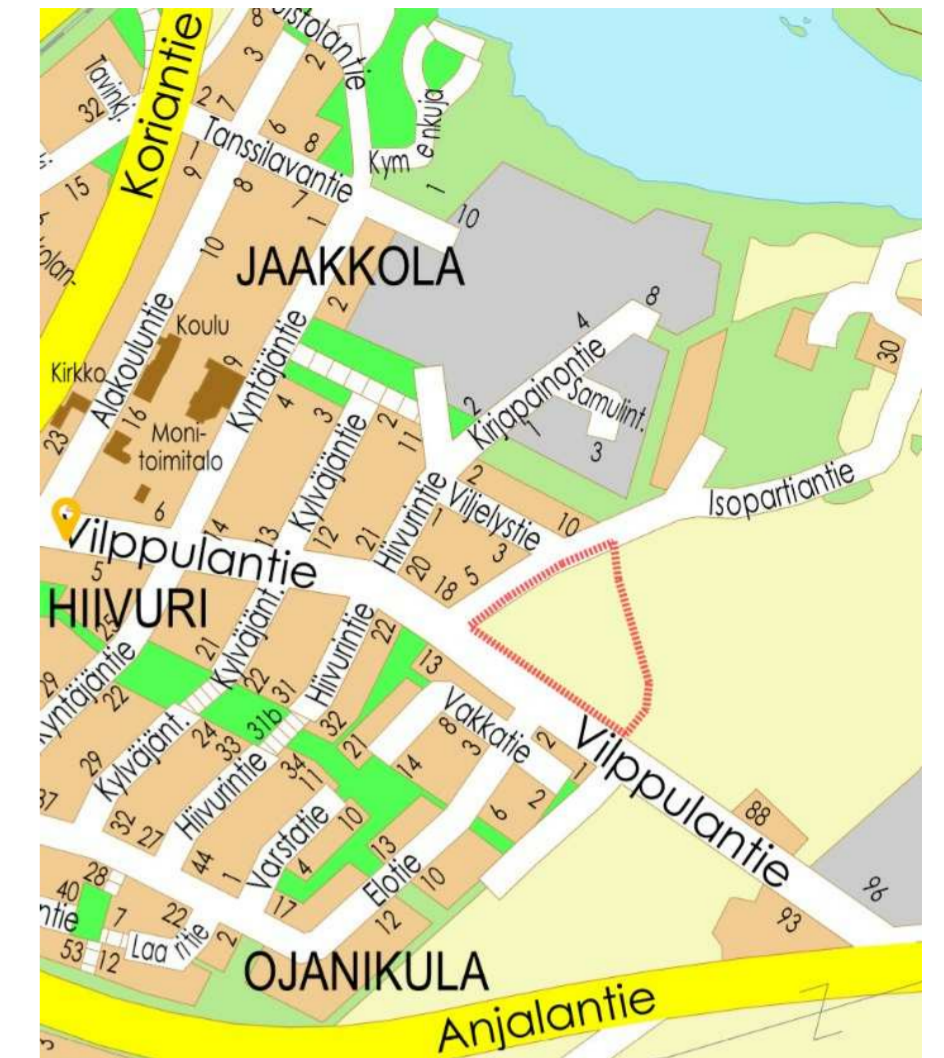


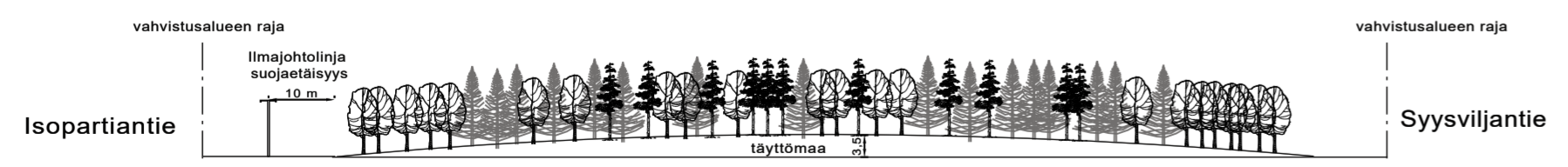



MERKINNÄT

-  täyttömaa
-  metsitys, haapa
0,13 ha
-  metsitys, koivu, kuusi, mänty
0,74 ha
-  metsitys, koivu
0,13 ha
-  Niitty/maisemanurmi
-  Nykyinen liikenneviheralue
-  Harvennettavaa puustoa
-  säilytettävä, suojeltava puu (mänty)
-  Nykyinen oja
-  Suunnittelualueen raja



Poikkileikkaus A-A



MUUTOS PVM	MUUTOS	TEHNYT
	KOUVOLAN KAUPUNKI YHDYSKUNTATEKNIikka Suunnittelu	TELA HYV.
Katu- ja yleisen alueen suunnitelma		
Maisemointisuunnitelma Vilppulantie - Isopartiantie		SUUNN. LMä 15.4.2026
		KOORDI- NAATTISTO ETRS-GK27
		KORKEUS- JÄRJESTELMÄ N2000
		K.OSA KORIA
		ALUE KOUVOLA
LIITTYY PIIR.		MITTAKAAVA
KORVAA		1:1000
KORVATTU		PIIR. NRO 52-69.1