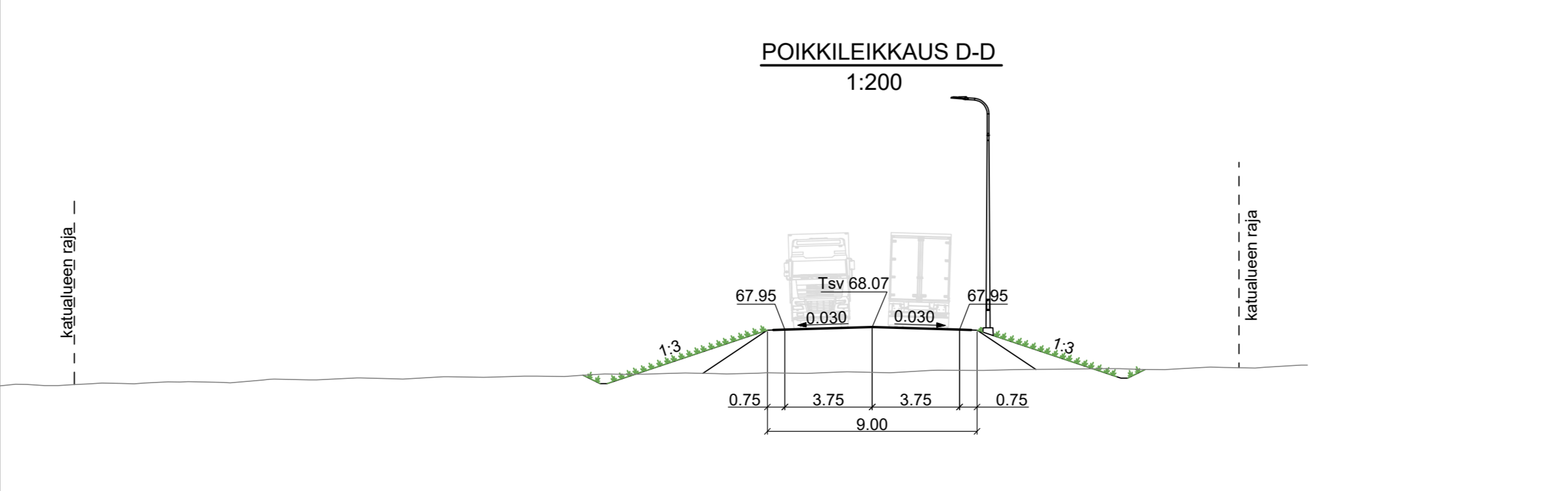
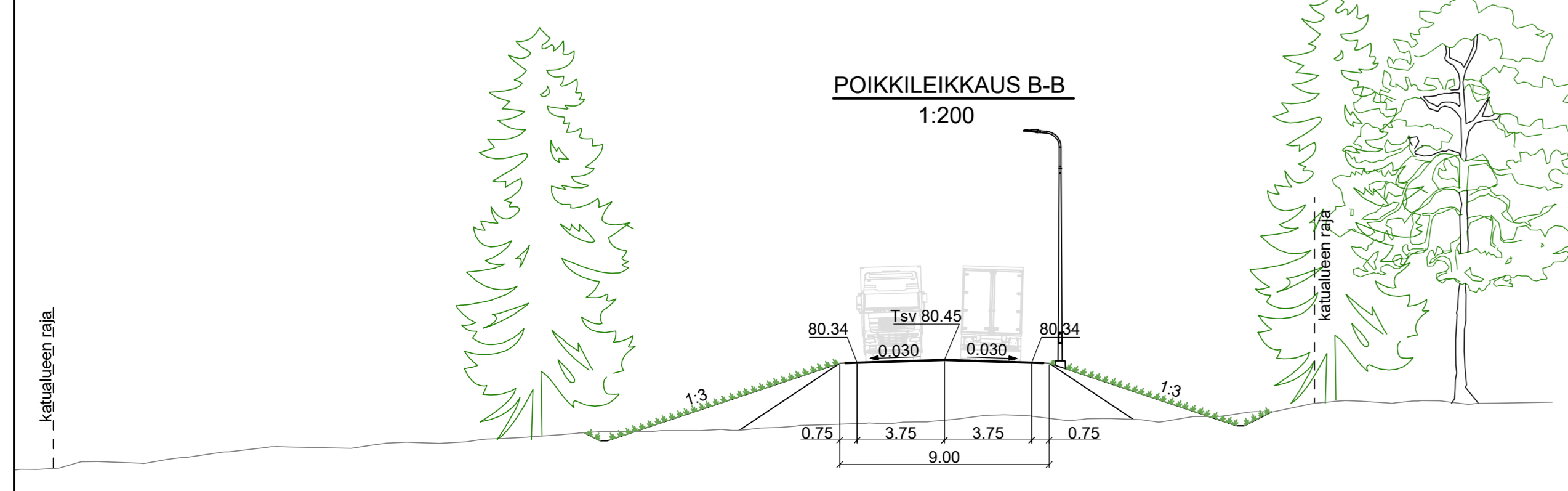
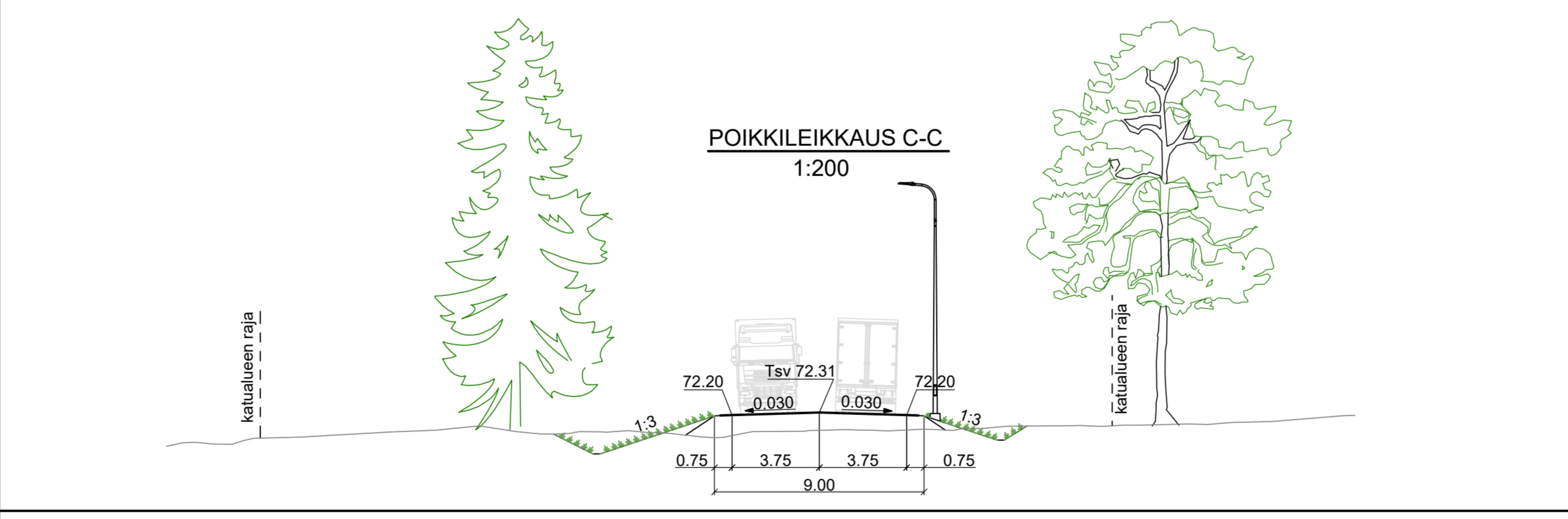
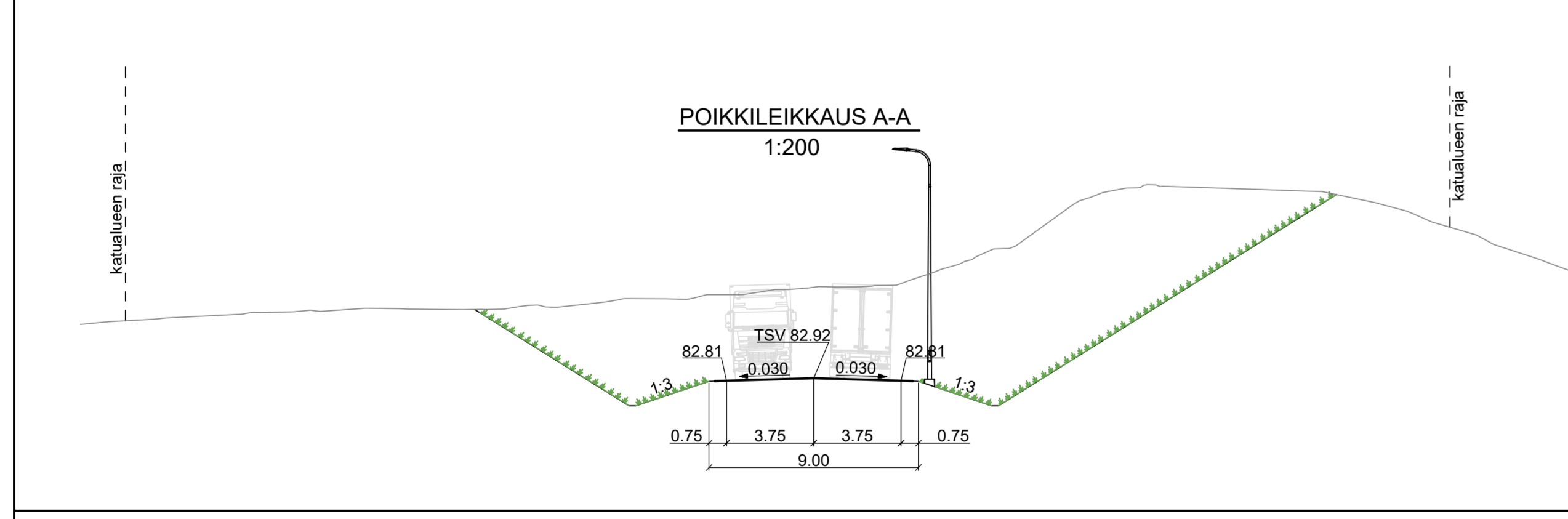


- PIIRUSTUSMERKINNÄT**
- Rakennettava alue
- Ajorata, asfaltti
  - Maisemaniitty
  - Rakennukset
  - Vesialue
  - Kadun likimääräinen korkeusasema
  - Reunatuki, h=12 cm
  - Suunniteltu rumpu
  - Oja
  - Vahvistusalueen raja
  - Valaisinpylväs

Hyötykuormantie				
Piste	Paalu	E	N	R
1	0.000	6752769.834	27488915.125	
2	54.039	6752725.099	27488945.439	-100.000
3	116.458	6752687.294	27488993.834	400.000
4	187.710	6752656.978	27489058.210	
5	200.237	6752650.654	27489069.024	
6	224.924	6752637.180	27489089.699	255.000
7	293.355	6752597.086	27489145.154	-400.000
8	554.078	6752521.373	27489389.840	
9	704.322	6752525.251	27489540.033	
10	811.791	6752459.565	27489611.709	70.000
11	840.860	6752430.551	27489613.491	-400.000
12	898.979	6752373.003	27489621.248	



MUUTOS PVM	MUUTOS	TEHNYT
	TELA	
	HYV.	13.03.2026 Tapani Vuorentausta
	TARK.	13.03.2026 Mikko Haapala
<b>KATUJÄRVIKÄÄN</b>		
	SUUNN.	13.03.2026 EePu/Le/JTi
	KORJEN-	ETRS-GK27
	MAITISIO	N2000
	KOORDINA-	
	TIETO	
	K.O.S.A	10. Tykkimäki
	ALUE	Kouvola
<b>Asemapiirustus</b>		
LIITTYY PIIR.	MITTAKAAVA	PIIR. NRO
KORVAA	1:1000	10 - 22.1
KORVATTU		