



Haanojan frisbeegolfkeskus

Yleisen alueen suunnitelma

9.2.2026

Suunnittelualue



Frisbeegolf-ratahanke sijoittuu Kankaron kaupunginosaan Haanojan virkistysalueelle

Laajan frisbeegolfradan kartta

Alustava avaamisajankohta keväällä 2027



1

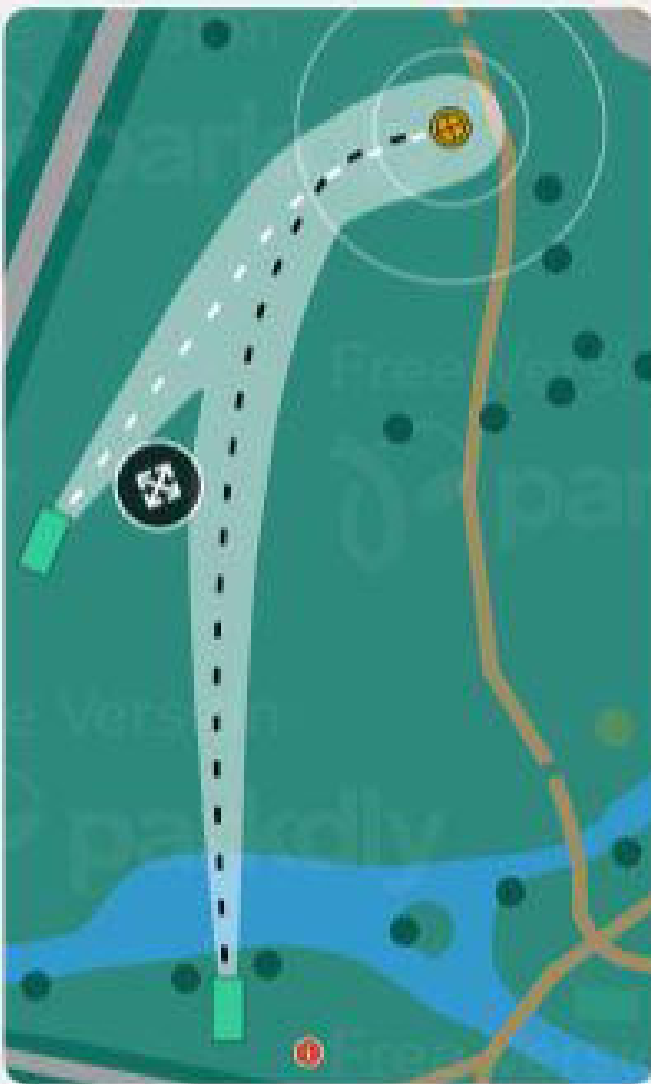
PRO

PAR 3
127 m

AM

PAR 3
77 m

Korin ja
puistoraitin
väliin tulee
aita, joka
lisää
turvallisuu-
ta.



2

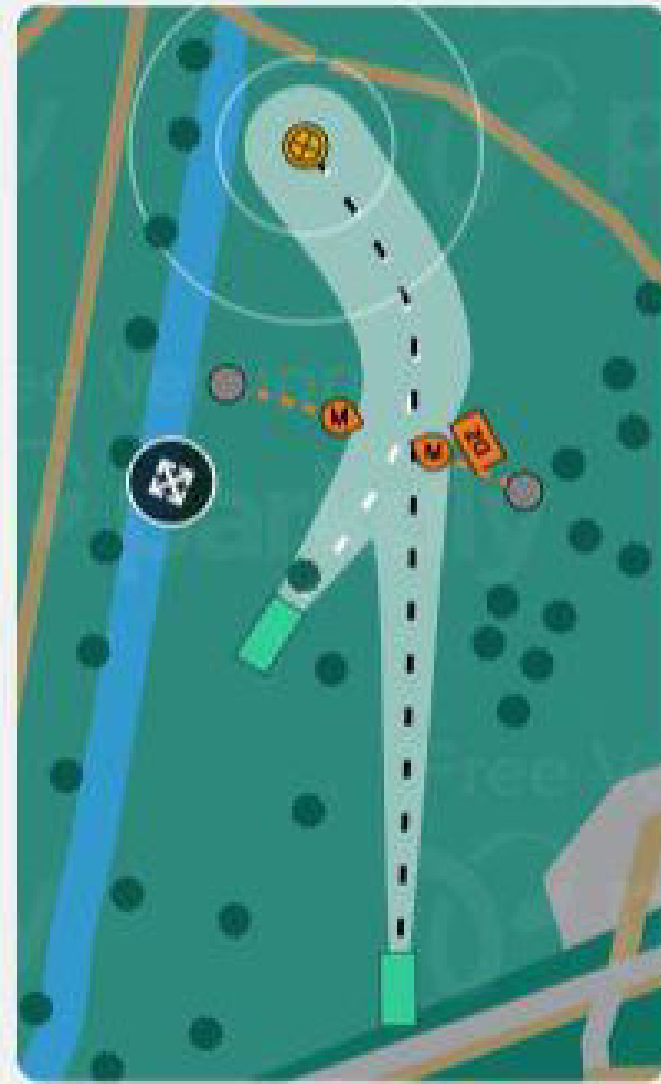
PRO

PAR 3
99 m

AM

PAR 3
63 m

Korin ja
puistoraitin
väliin tulee
aita, joka
lisää
turvallisuu-
ta.



3

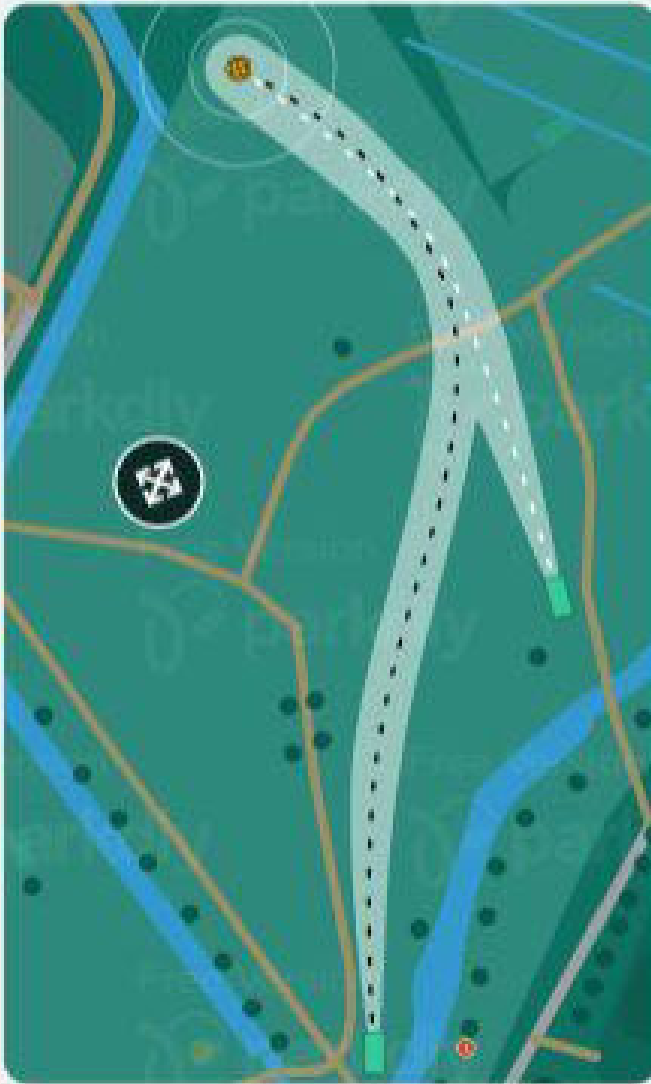
PRO

PAR 4
222 m

AM

PAR 3
131 m

Väylän läpi menevän polun tarpeellisuutta arvioidaan ja tarvittaessa sitä siirretään.



4

PRO

PAR 3
133 m

AM

PAR 3
95 m



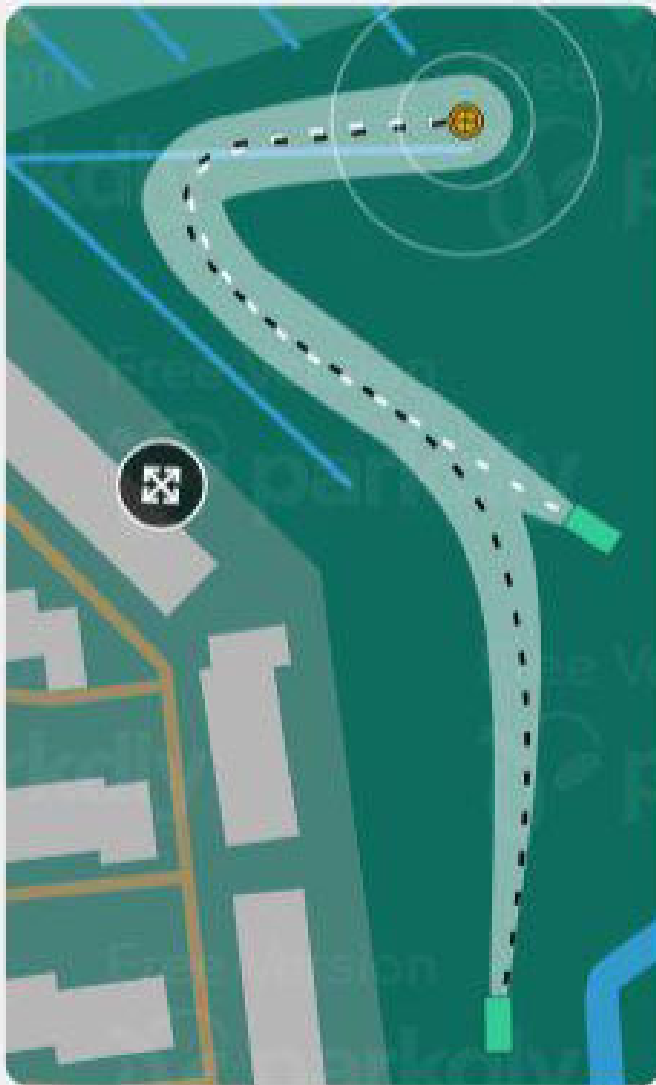
5

PRO

PAR 4
187 m

AM

PAR 3
123 m



Created with

 parkdly

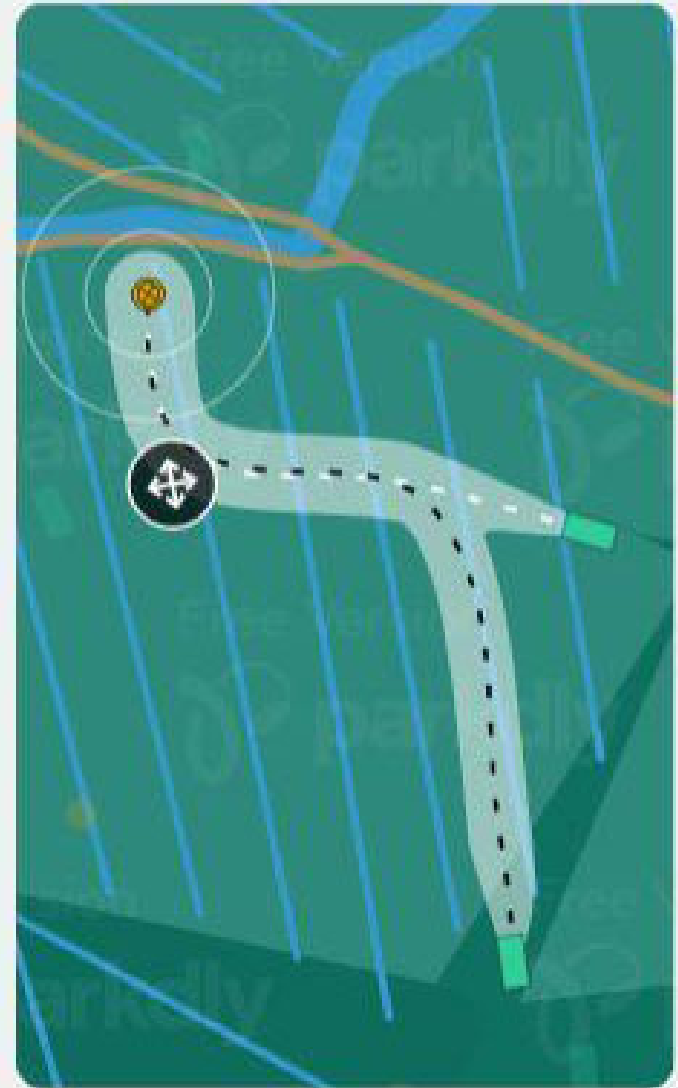
6

PRO

PAR 3
138 m

AM

PAR 3
91 m



Created with

 parkdly

Korin
takana
lähempänä
olevaa
polkua ei
ole tai se
on ainakin
kasvanut
umpeen.

7

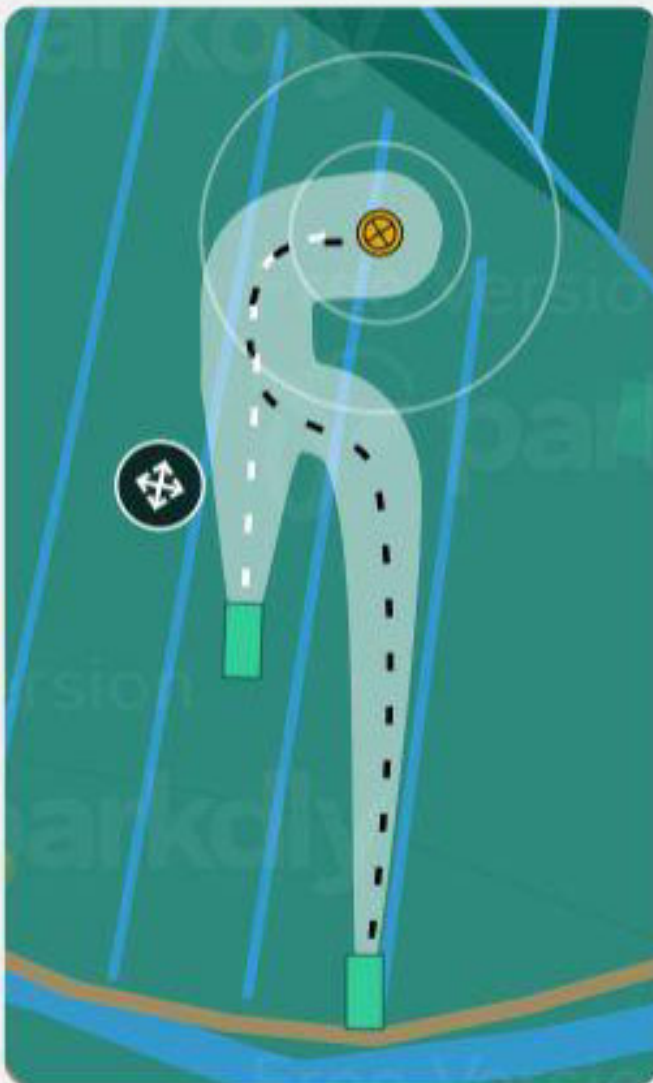
PRO

PAR 3
101 m

AM

PAR 3
55 m

Kuvassa
näkyvää
polkua ei
ole.



Created with

parkdly

8

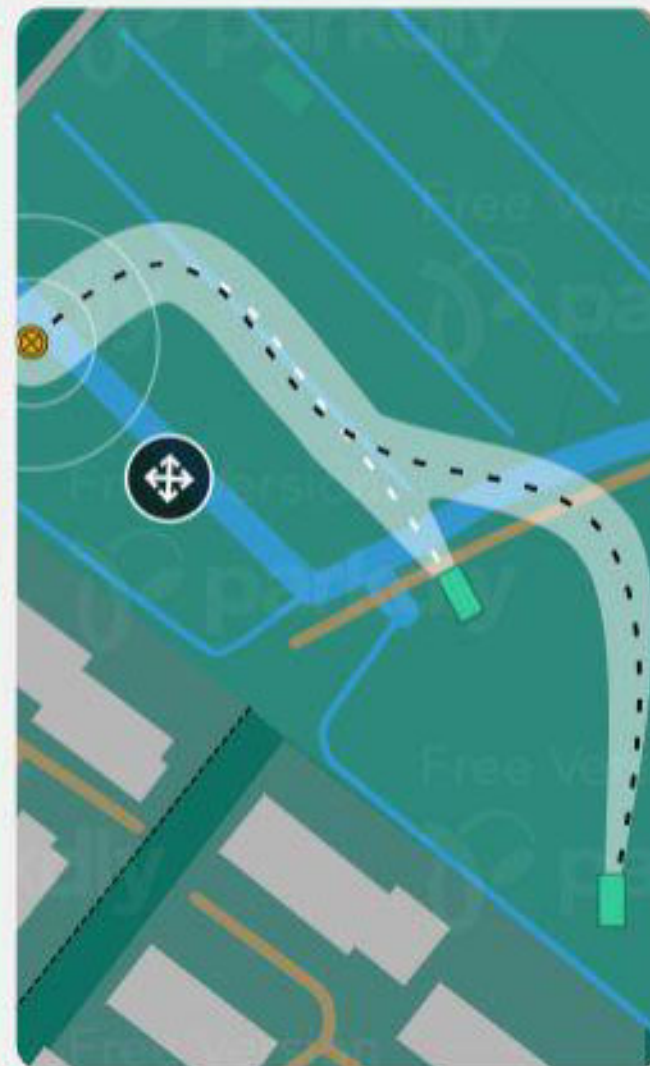
PRO

PAR 4
165 m

AM

PAR 3
95 m

Kuvassa
näkyvää
polkua ei ole.
Väylälle
tarvitsee
rakentaa
ojanylitys-
silta.



Created with

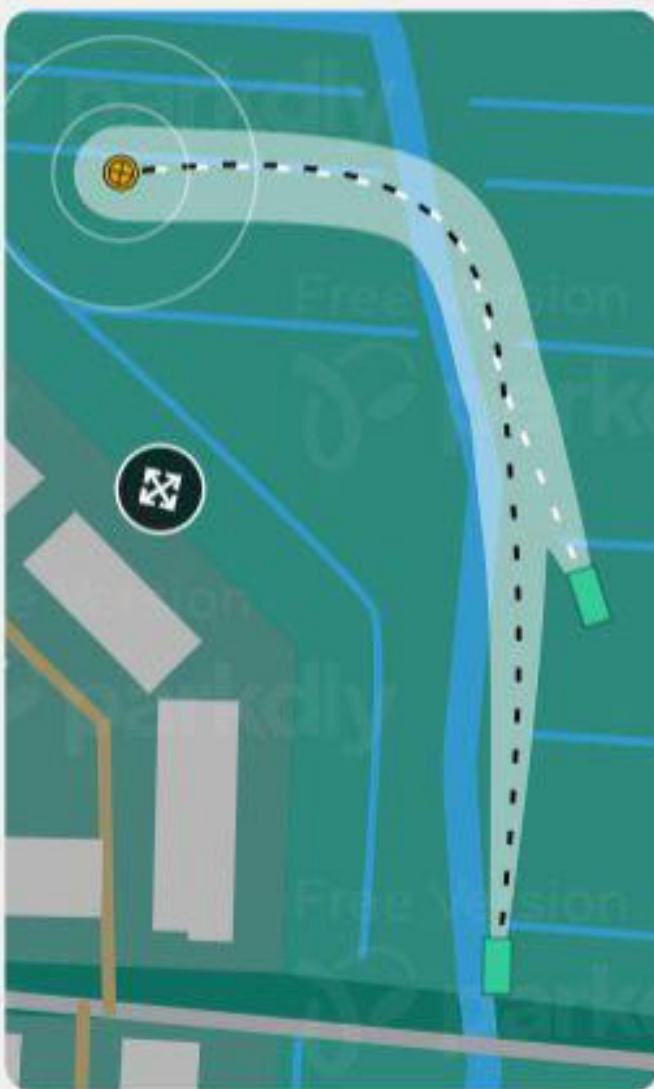
parkdly

9

PRO
PAR 4
158 m

AM
PAR 3
107 m

Väylälle
tarvitseera
kentaa
silta ojan
yli.

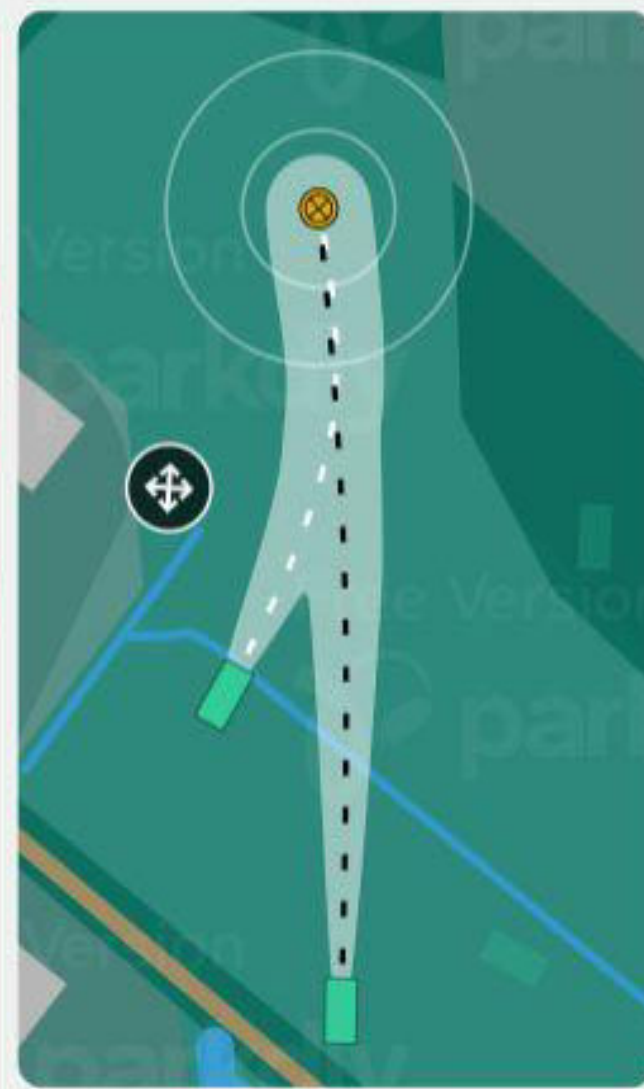


10

PRO
PAR 3
102 m

AM
PAR 3
65 m

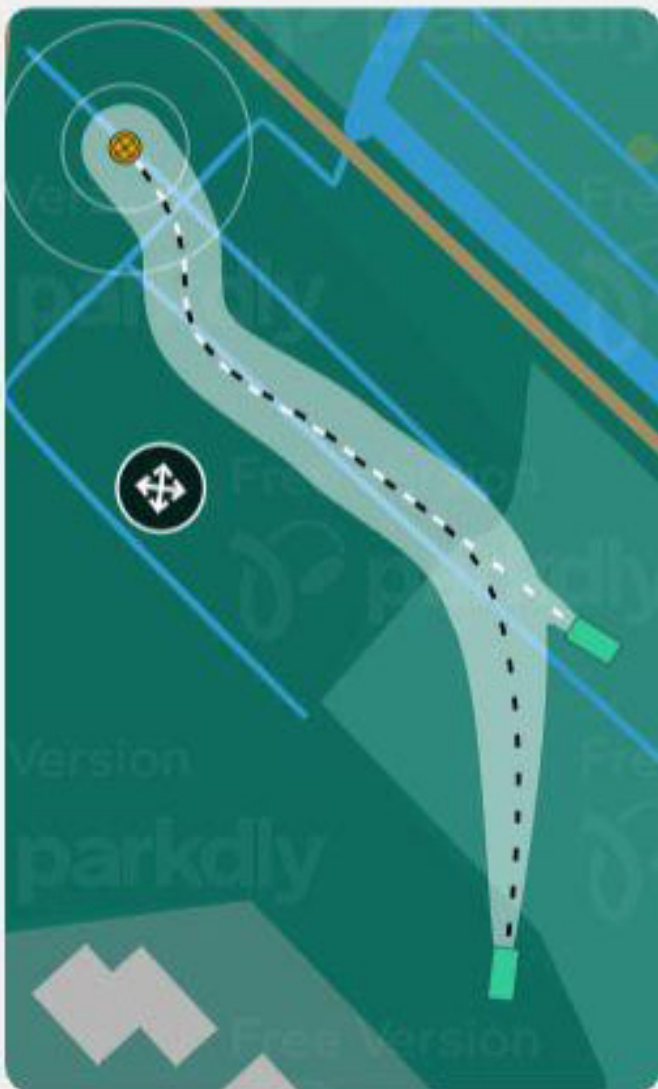
Väylälle
tarvitsee
rakentaa
siltoja ja
kaivaa ojia
kuivatuk-
sen
varmistamiseksi.



11

PRO
PAR 4
155 m

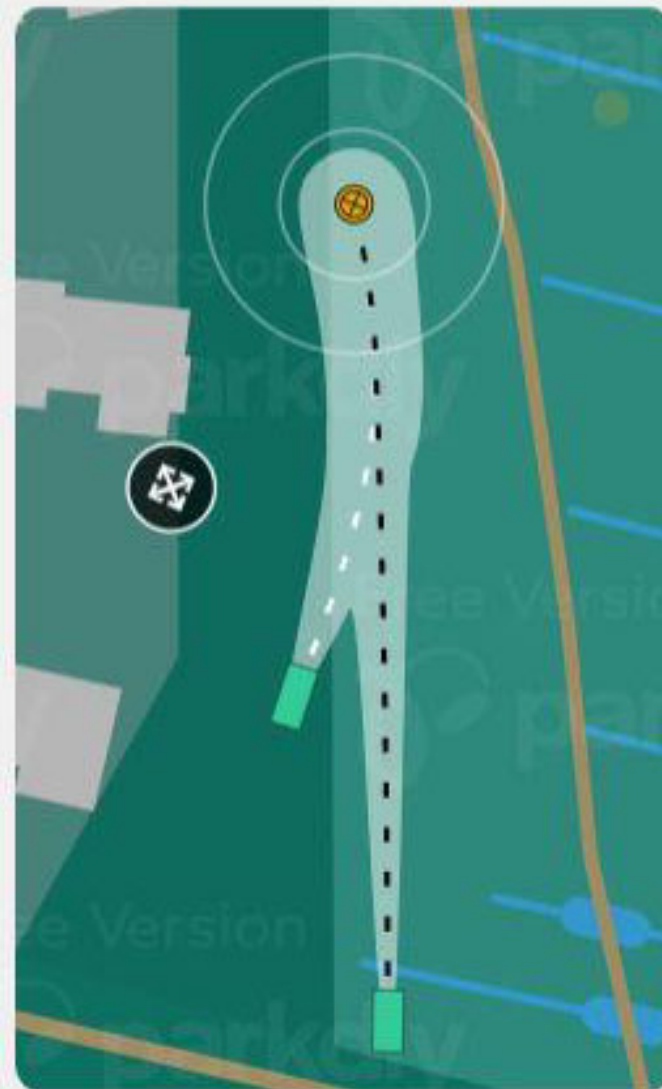
AM
PAR 3
112 m



12

PRO
PAR 3
110 m

AM
PAR 3
68 m



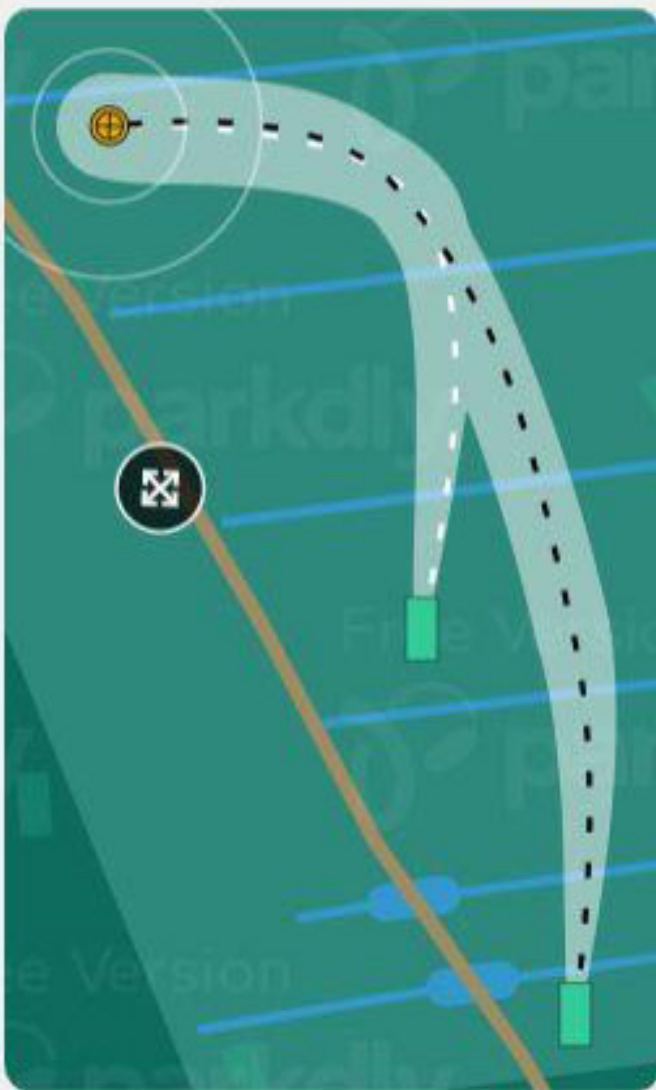
Korin
oikealle
puolelle
rakennetaan
tarvittaessa
aita
turvallisuu-
den
lisäämiseksi.

13

PRO
PAR 4
152 m

AM
PAR 3
97 m

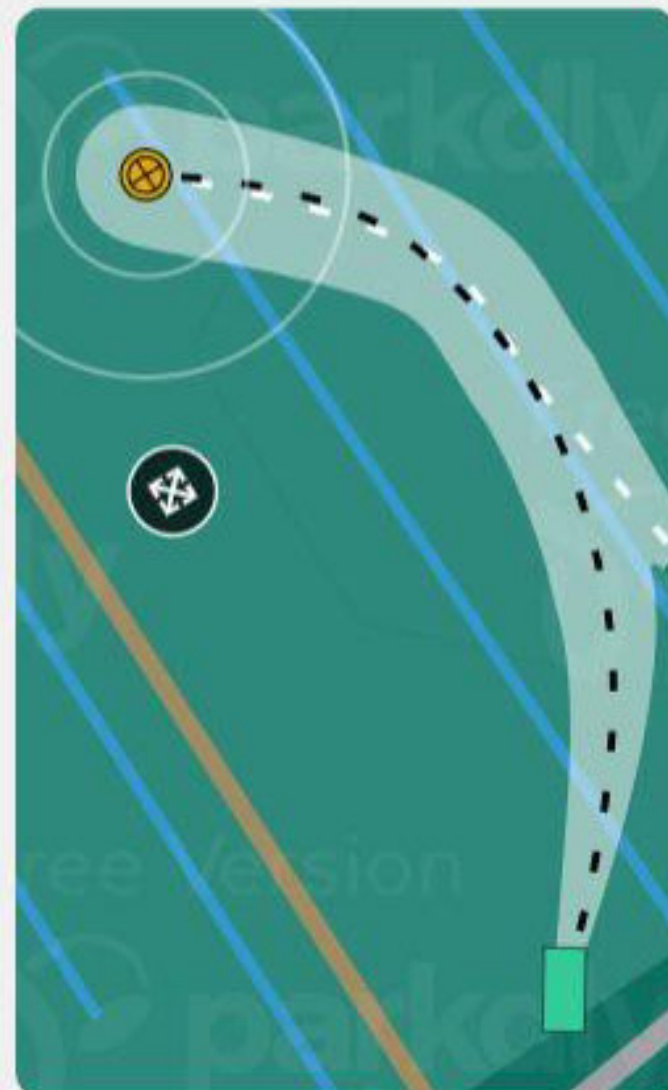

Korin taakse rakennetaan tarvittaessa aita polun suojaksi, vaikkakin korin takana on isoja kuusia.



14

PRO
PAR 3
106 m

AM
PAR 3
72 m



15

PRO
PAR 3
92 m

AM
PAR 3
62 m

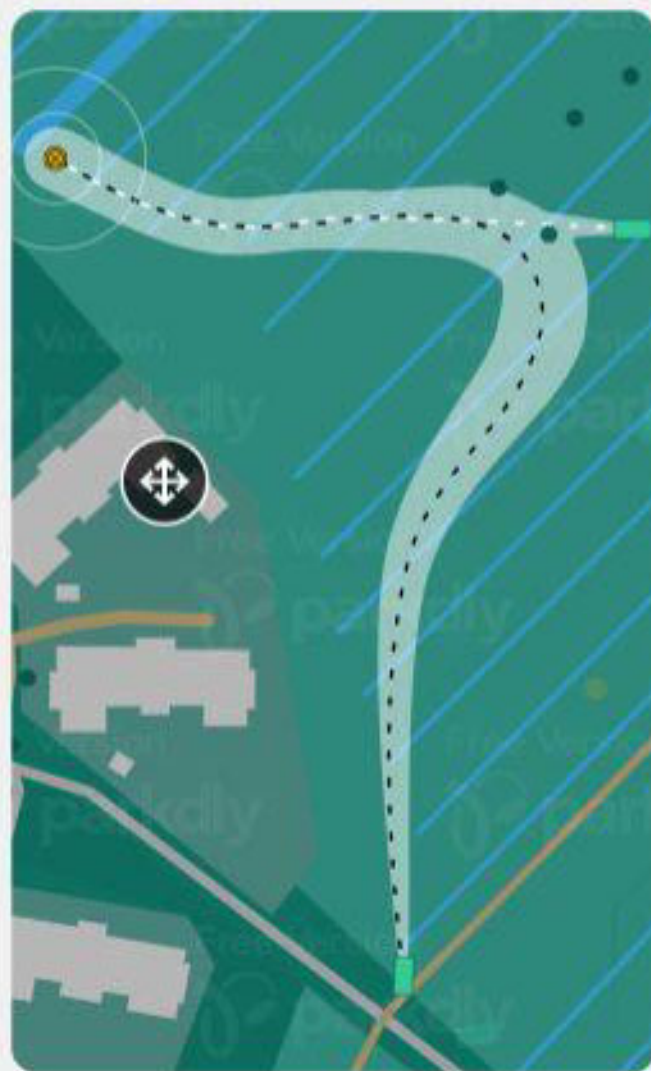
Korille voisi tehdä korotetun tasanteen ja samalla vallin korintaakse.



16

PRO
PAR 5
275 m

AM
PAR 3
131 m

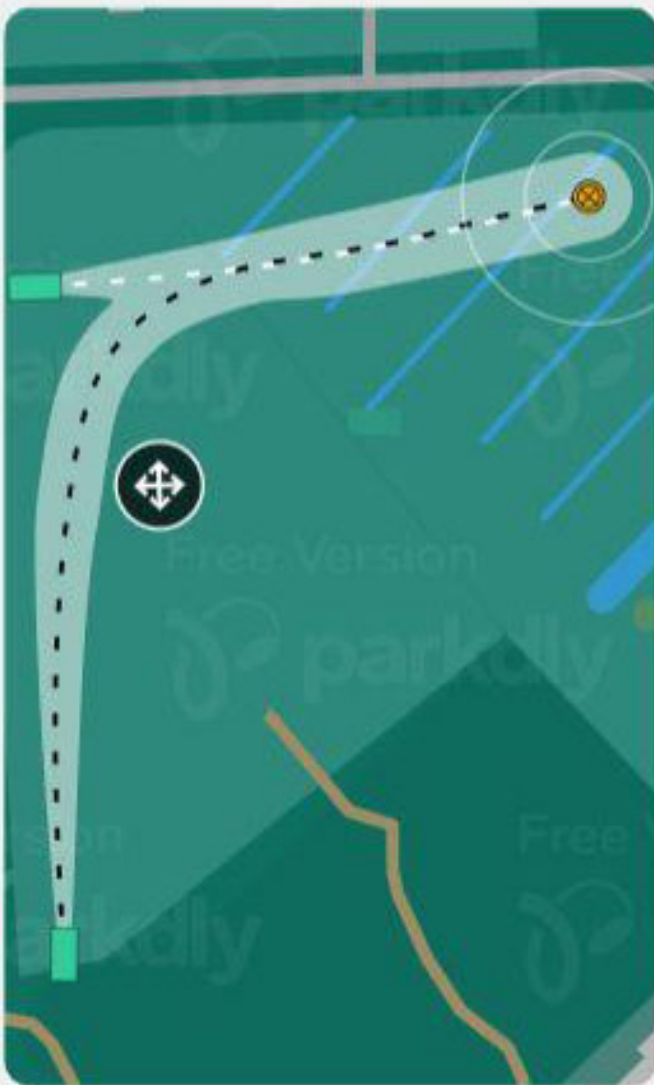


17

PRO
PAR 4
175 m

AM
PAR 3
89 m

Korin vasemmalle puolelle rakennetaan tarvittaessa aita, jos oleva puusto ei suojaa riittävästi.

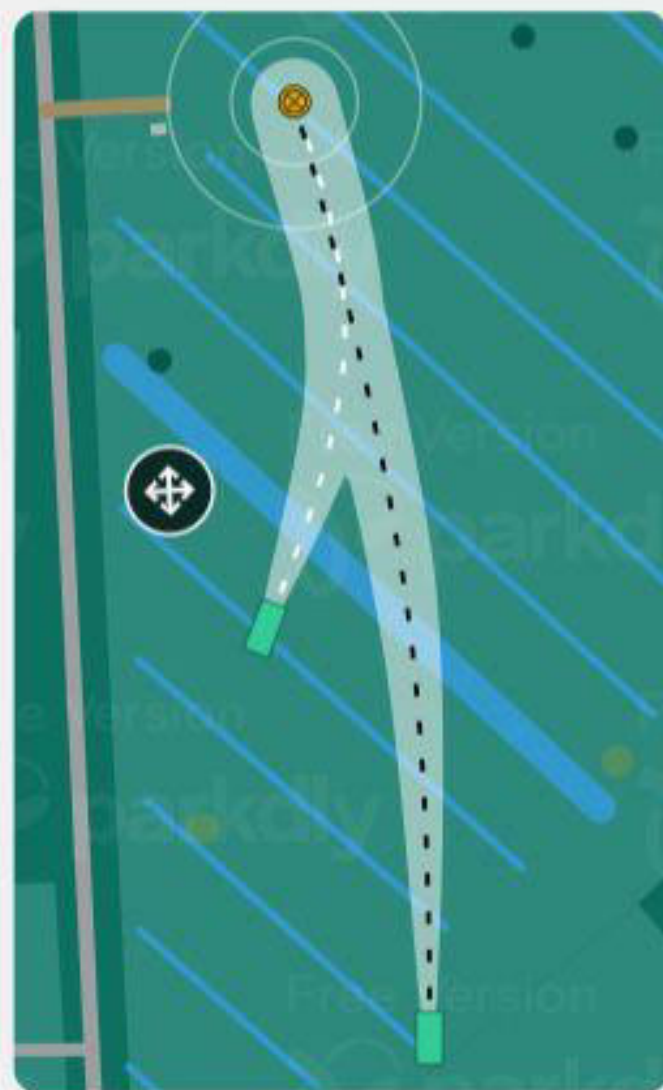


18

PRO
PAR 4
150 m

AM
PAR 3
86 m

Lähtöpaikan taakse harkitaan aidan rakentamista, jos oleva puusto ei suojaa riittävästi.



9 väyläinen perherata

Alustava avautumisajankohta kesällä 2026






Eskolanmäen liikuntahallin ja koulun ympäristöön rakennetaan lisäksi kaksi lämmittelyaluetta, joiden tarkempi sijainti neuvotellaan kaupungin Liikunta- ja Tilapalveluiden sekä koulun henkilökunnan kanssa. Alustavasti lämmittelyalueet on suunniteltu sijoitettavan liikuntahallin ja koulun väliselle alueelle, jota ei käytetä koululiikunnassa.

Alueelle on suunniteltu sijoitettavan myöhemmin myös kaksi merikonttia, jossa toisessa säilytettäisiin radan ylläpitokalustoa (ei polttoaineita tms.). Toinen kontti toimisi kilpailujen palvelupisteenä (kahvia, syötävää ja oheistuotteita kilpailuiden aikana). Tähän tulisi myös luukku löytökiekoille.

Laaja 18-väyläinen rata suljetaan hiihtokauden ajaksi. Väyliin tehdään tarvittaessa muutoksia, jos vaaratilanteita alueen muiden käyttäjien kanssa ilmenee. Raittien varrelle asennetaan huomiokylttejä, jotka ilmaisevat radan olemassaolon ulkoilijoille ja muille alueen käyttäjille.

Haanojan alueelle suunnitellut huleveden hallintaratkaisut ja niihin liittyvä kaivaminen ja läjitys saattavat aiheuttaa muutoksia väylien sijainteihin tulevina vuosina.



Lisätiedot:
chainhunterskouvola@gmail.com
[instagram.com/chainhunterskouvola](https://www.instagram.com/chainhunterskouvola)