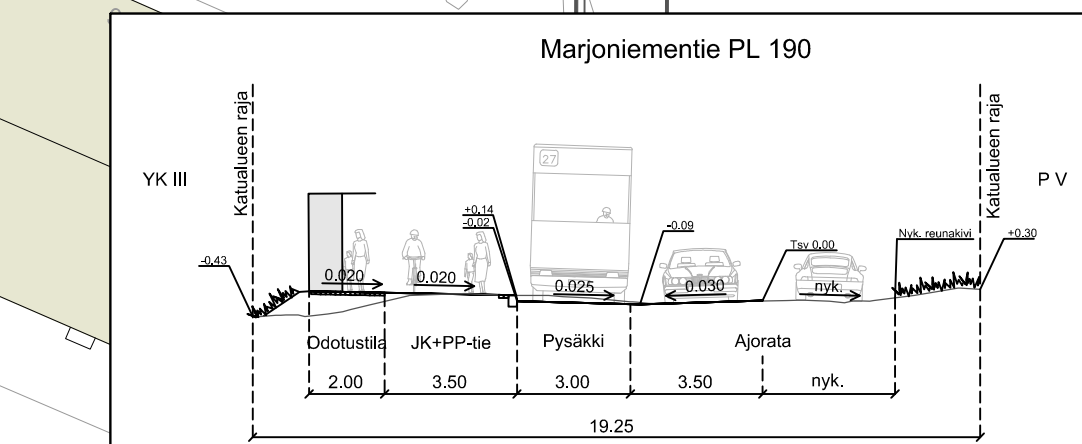
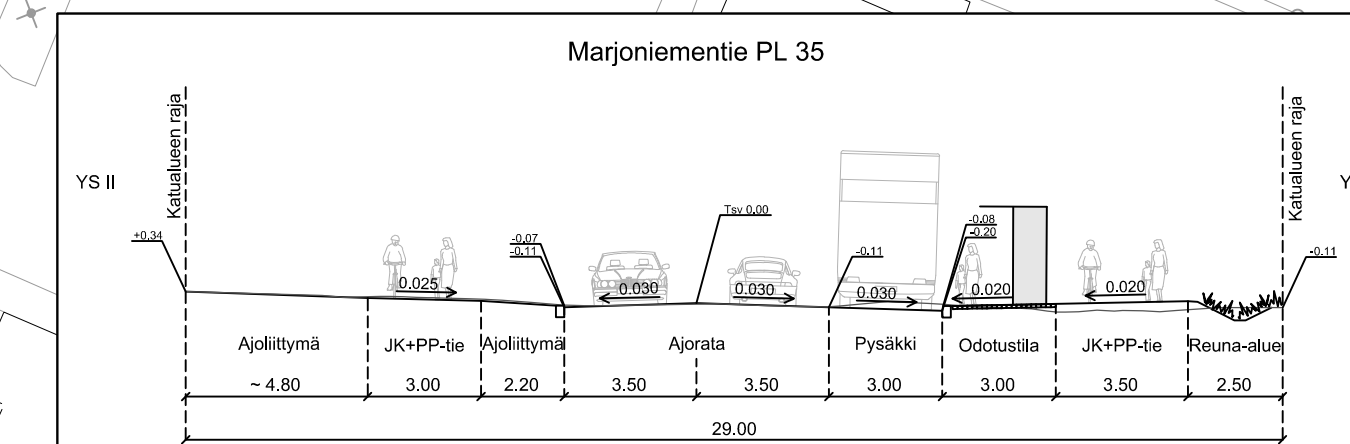
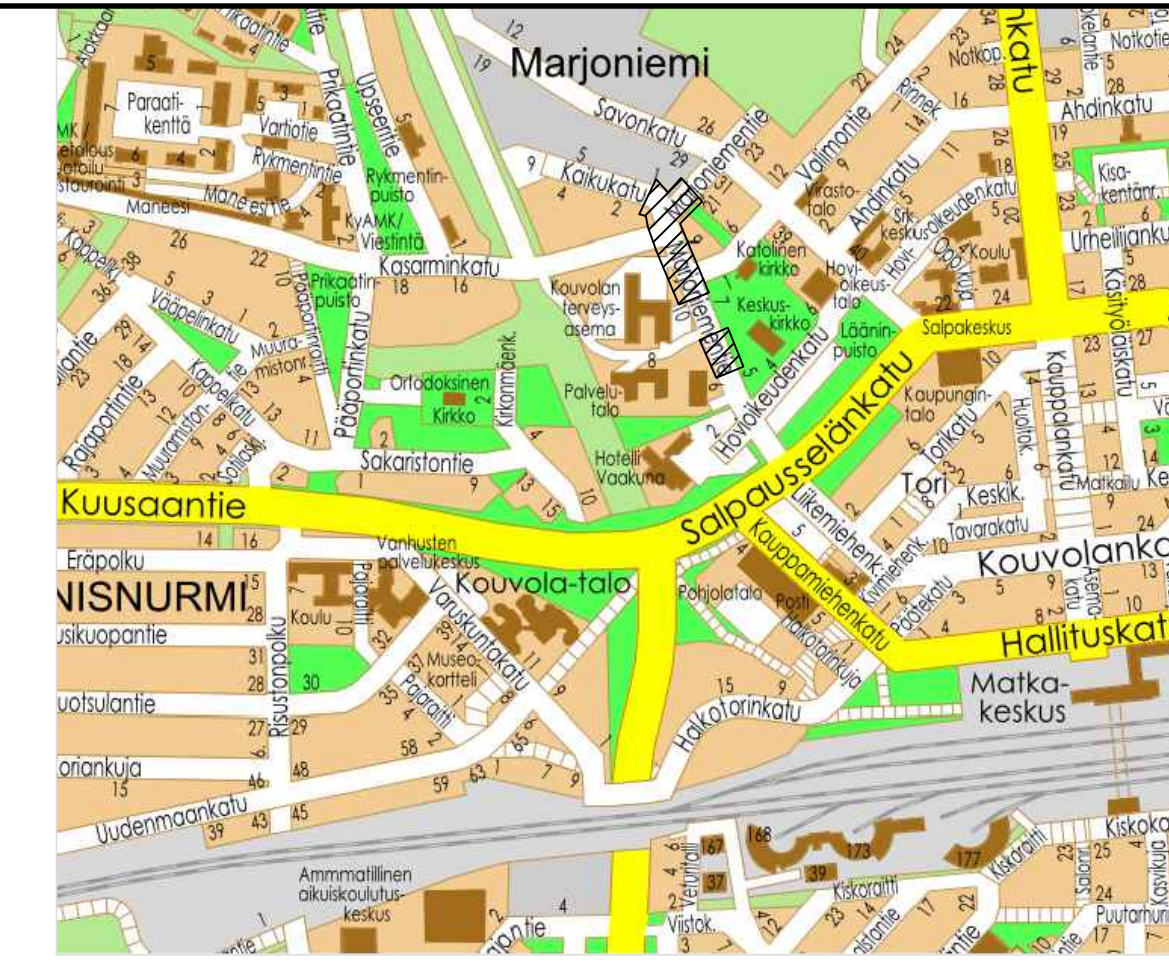


- Rakennukset
- JK+PP / jalkakäytävä, asfalttia
- Ajorata, asfalttia
- Valaisinpylväs
- Poistettava valaisinpylväs
- Reunakivi, graniitti lev. 220 mm h=120 mm, harmaa
- Reunakivi, upotettava betoni lev 170 mm, h=120 mm, harmaa
- Reunakivi, upotettava betoni lev 170 mm, h=40 mm, harmaa
- Reunakivi, madallettu / kallistettu lev. 220 mm h=0...20 mm, harmaa
- Reunakivi, madallettu lev. 170 mm h=40 mm, harmaa
- Reunakivi, upotettu lev. 170 mm h=0 mm, harmaa
- Päällysteen reuna
- Yhdistetty tie- ja kevytkaide
- Uusi sadevesikaivo, ritiläkansi
- Betonikivi, 138x80x278 mm, ruskea
- Nupukivi, 140x140x220 mm, harmaa, lohkottu, tiilliladonta
- Nupukivi, 140x140x220 mm, valkoinen, poltettu, tiilliladonta
- Liikennevihreä
- Poistettava puu
- Nykyinen lehtipuu
- Nykyinen havupuu



Marjoniementie				
Piste	Paalu	E	N	R
1	0.000	27483365.315	6751240.301	
2	9.584	27483371.689	6751233.144	45.000
3	24.812	27483379.719	6751220.291	
4	216.889	27483452.604	6751042.579	
5	290.159	27483488.630	6750979.001	
6	317.433	27483504.959	6750957.156	-290



MUUTOS PVM	MUUTOS	TEHNYT
	KOUVOLAN KAUPUNKI TEKNINEN JA YMPÄRISTÖTOIMIALA Yhdyskuntatekniiikan suunnittelu	TELA Hv.
KATUSUUNNITELMA		
MARJONIEMENTIE PLV 0-89 ja PLV 170-231		SUUNN. 27.11.2024 AntRa/JTI KOORDI- NAATISTO ETRS-GK27 KORKEUS- JÄRJESTELMA N2000 K.OSA 1 Kangas ALUE Kouvola
Asemapiirustus		PIIR. NRO
LIITTY PIIR.	MITTAKAAVA	
KORVAA	1:500	
KORVATTU		1 - 134.1