
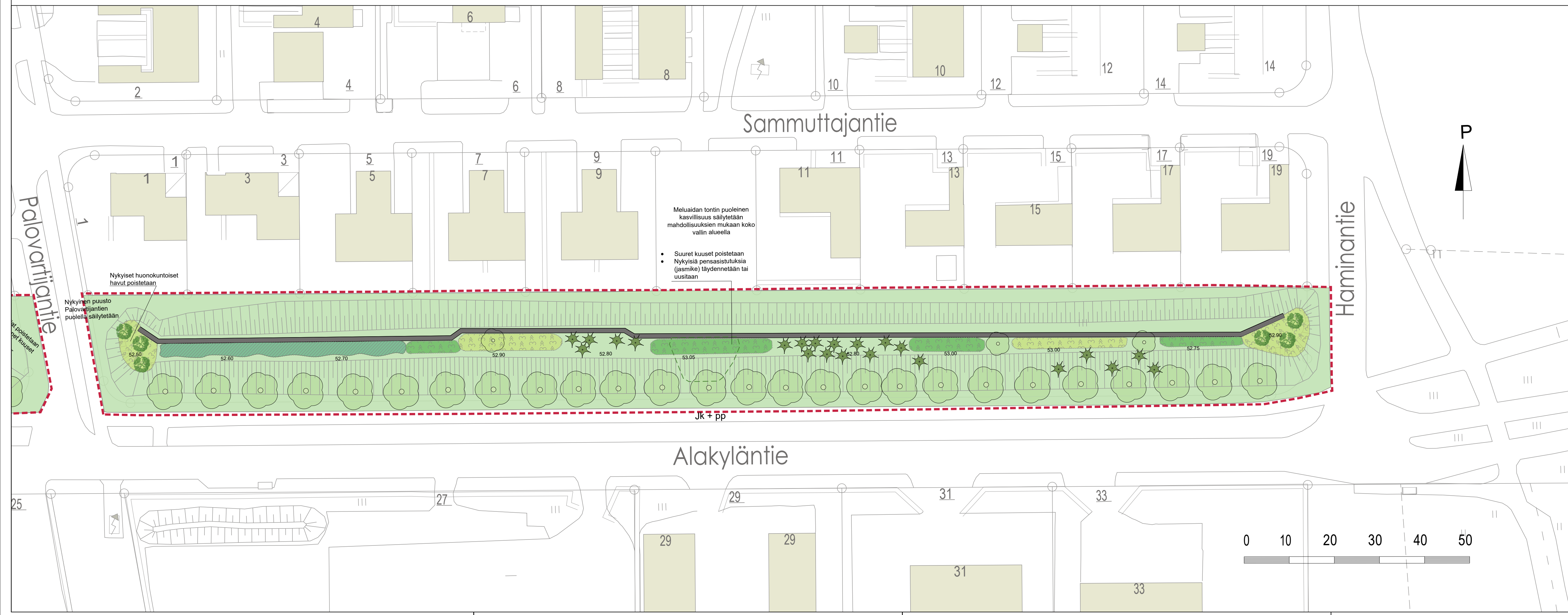
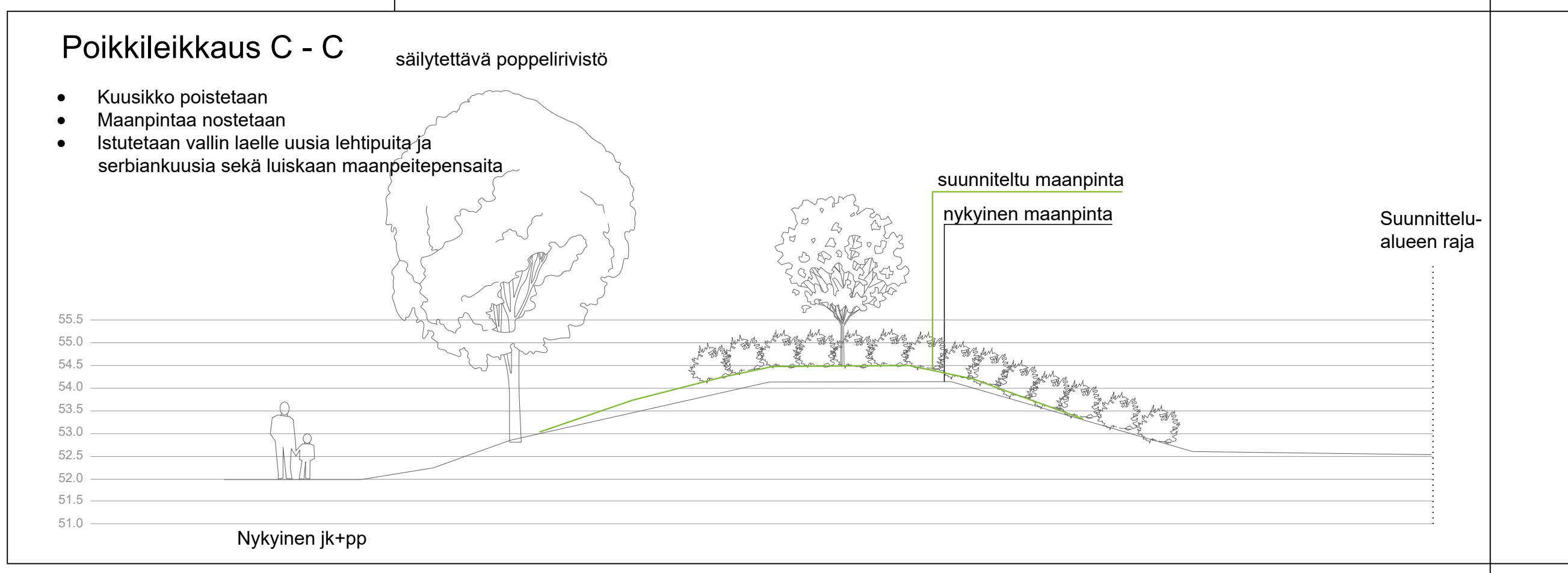
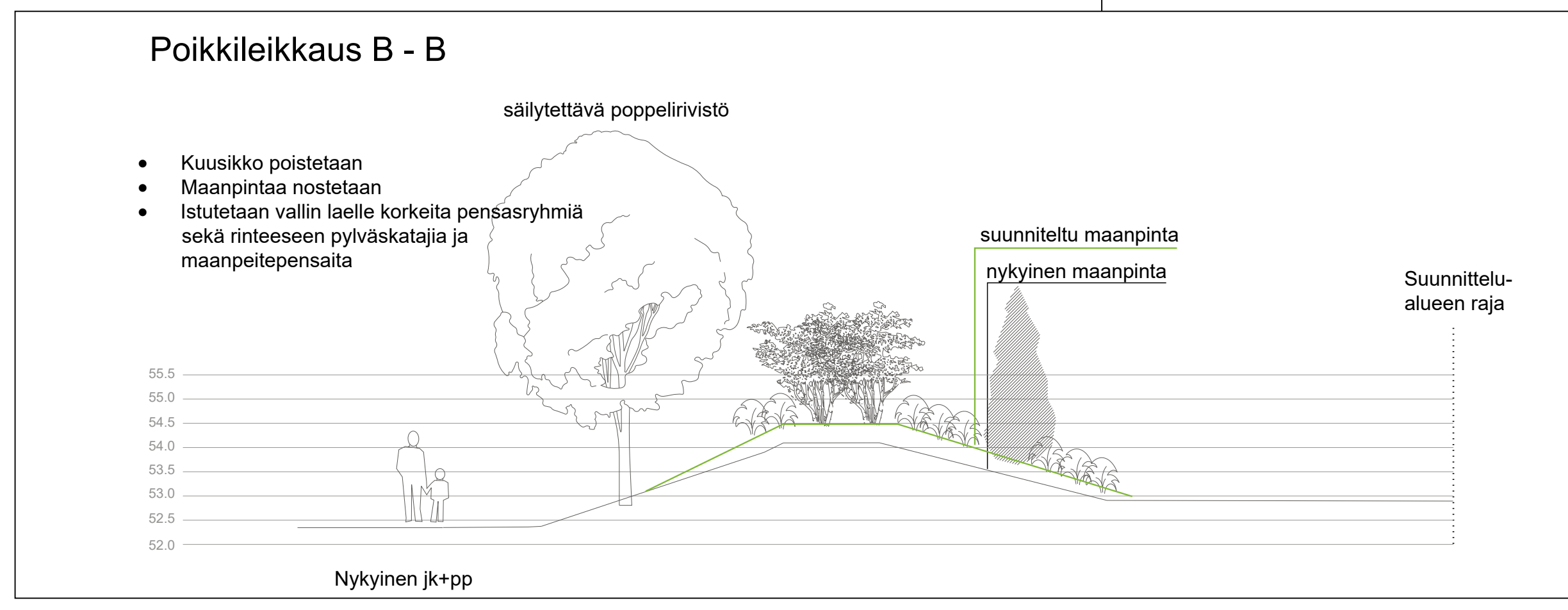



Merkintöjen selitykset

- Suunnittelualueen raja
  - Nykyinen meluaita
  - Rakennukset
  - Nurmikko
  - Poistettava kuusikko
  - Säilytettävä pensasistutus
  - Uusi pensasistutus, matala (0,5 - 1,5m)
  - Uusi pensasistutus, korkea (2 - 4m)
  - Säilytettävä lehtipuu
  - Säilytettävä havupuu
  - Uusi lehtipuu
  - Uusi havupuu
- 53.00 Nykyinen maanpinnan korko  
54.50 Suunniteltu maanpinnan korko



MAUTOS PVM	MUUTOS	TEHNYT
		TELA
		HVY. 3.6.2021 Tapari Vuorentausta
Yleisen alueen suunnitelma		
Alakyläntien meluvallin kasvillisuus välillä Hanskilantie-Haminantie		
SUUNN.	3.6.2021	LMS
KORJAUS		
MAATYÖ		ETRS-GK27
KÄYTTÖ		N2000
K. OSA		8. KÄYTTÖ
ALUE		KOUVOLA
LIITTY PBR.		PIK. NRO
KORVAA	MITTAKAAVA	1:500
KORVATTU		8-34-1