



Rauhanvirran luonnonsuojelualue
(YSA238809) ja luonnon
monimuotoisuuskohde

MAJAVANRINNE
PIISAMIN-
POLKU

RAITTI 1

Hulevesiputki jatketaan rantaan
ja sortuma korjataan.








Näkymä joelle avataan poistamalla
pieniä puita

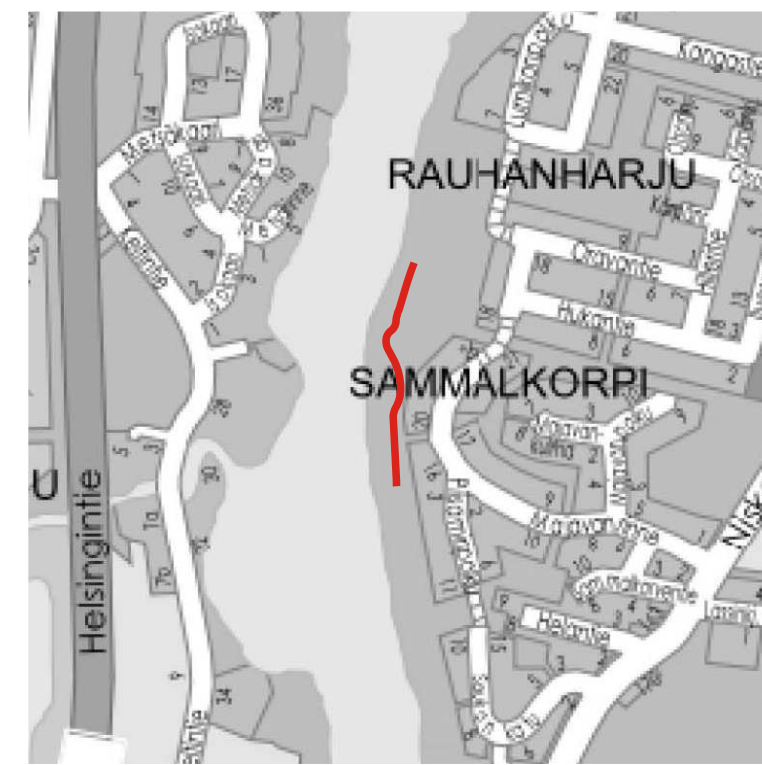
Liitty suunnitelmaan 23 - 67.2

Liitty suunnitelmaan 23 - 67.4

KYMIJOKI

PIIRUSTUSMERKINNÄT

-  Pitkospuut, leveys 0,7 m
-  Kivituhkareitti, leveys 1,5 m
-  Kivituha-alue
-  KO Kohdeopaste, maalattu
-  P Penkki
-  Kenttäkiveys hulevesirummun päässä
-  Uusi hulevesiputki



| | | | |
|--|-------------------------|----------------|--------------------------|
|  KOUVOLAN KAUPUNKI TEKNIikka- JA YMPÄRISTÖPALVELUT Yhdyskuntatekniikan suunnittelu | TELA | | |
| | HYV. | | |
| Yleisen alueen suunnitelma Kymijoen ulkoilureitti Rantakulma - Niskalanranta Raitti 1, plv. 854-1163 | SUUNN. | 2.9.2019 | A-K. Nuotio / M. Hankala |
| | KOORDI- NAATISTO | ETRS-GK27 | |
| | KORKEUS- JÄRJESTELMA | N2000 | |
| | K.OSA | 23 Kymintehdas | |
| | ALUE | Sammalkorpi | |
| LIITTYY PIIR. | | MITTAKAAVA | PIIR. NRO |
| KORVAA | | 1:500 | 23 - 67.3 |
| KORVATTU | | | |