

KOUVOLAN KAUPUNKI





LIITE 4

Kouvolan RRT-alueen 2. vaihe, kaava nro 10/006 (RRT2)

Asianumero 4725/10.02.01/2018

Asemakaava koskee Saarenon kylän tiloja 34:7, 46:0, 47:0, 48:0, 58:1, 58:7, 58:8 ja tilojen 11:103, 55:3, 56:7, 56:8, 56:9, 57:1, 59:1 osia

Asemakaavalla muodostuvat kaupunginosan 10, Tykkimäki, korttelit 10013-10015 sekä suoja- ja katualueet

- | | | | |
|------------------------------------------------------------------------------------|-------------------------------|-------------------------------------------------------------------------------------|------------------------------------------------|
|  | KAAVA-ALUE |  | KAUPUNKI OMISTAA, MUTTA EI HALLITSE |
|  | KAUPUNKI OMISTAA JA HALLITSEE |  | KAUPUNKI OMISTAA, ALUE ON VALMIS VUOKRATAVAKSI |