





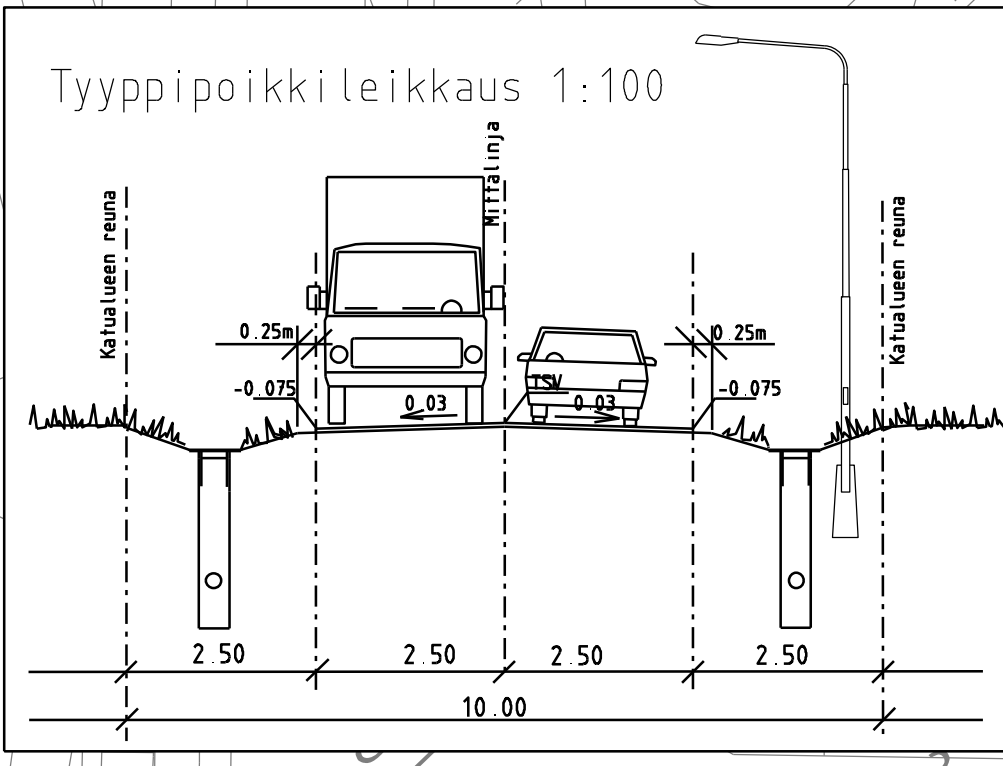


-  Rakennukset
-  Ajorata, asfalttia
-  Liikennevihreä
-  Kadun likimääräinen korkeusasema
-  Sadevesikaivo
-  Vahvistusalueen raja

Laurinkatu				
Piste	Paalu	E	N	R
0	0 00	27483729 43	6752425 67	
1	185 56	27483857 72	6752559 74	



MUUTOS PVM	MUUTOS	TEHNYT
	KOUVOLAN KAUPUNKI TEKNIikka- JA YMPÄRISTÖPALVELUT Yhdyskuntatekniikan suunnittelu	TELA HYV.
Katusuunnitelma		
Laurinkatu Asemapiirustus		SUUNN. 4.12.2017 Mikko Haapala
		K.OSA 7 Lehtomäki
		ALUE
LIITTYVÄ PIIR.	MITTAKAAVA	PIIR. NRO
KORVAA	1:500	7 - 21.1
KORVATTU		