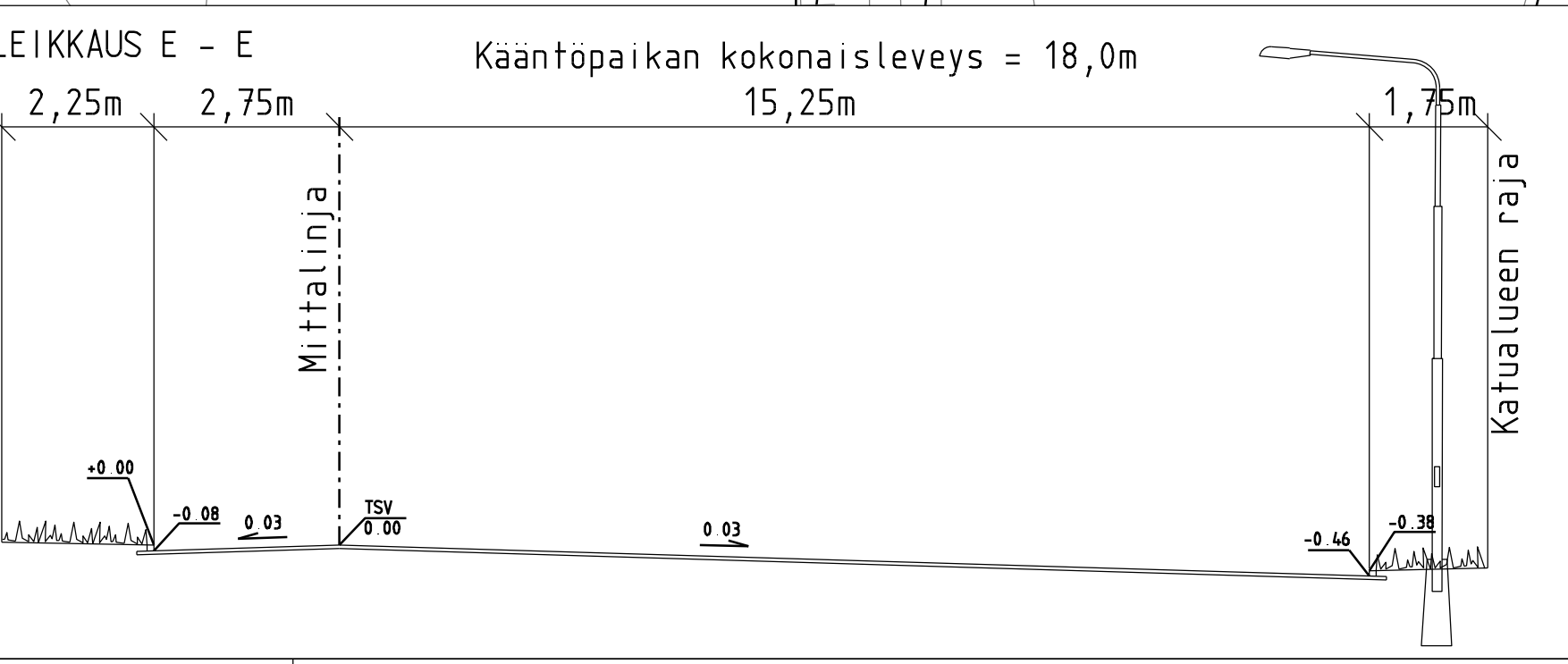
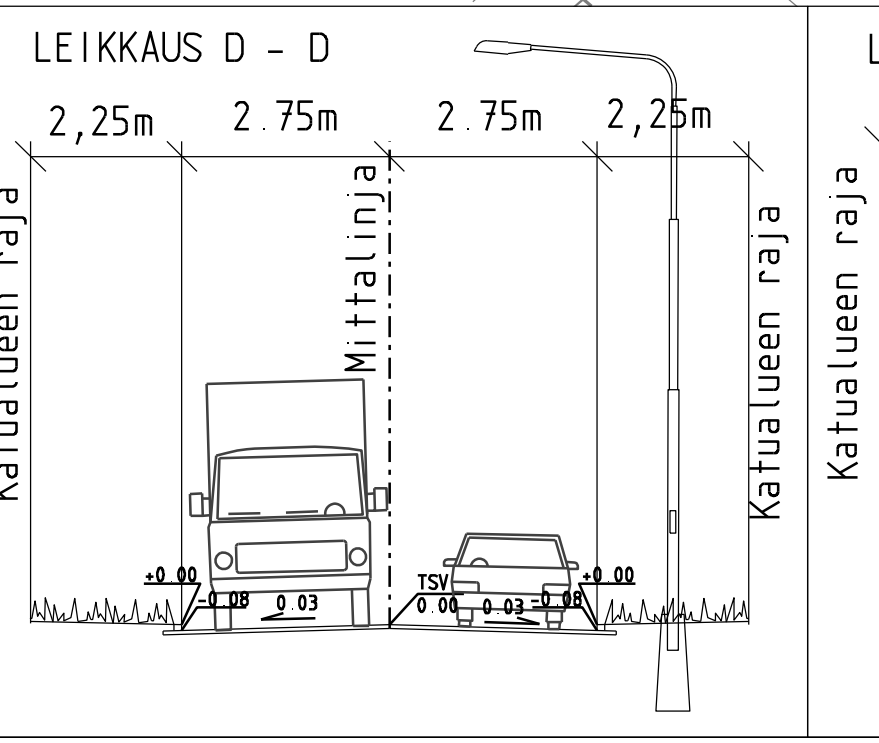
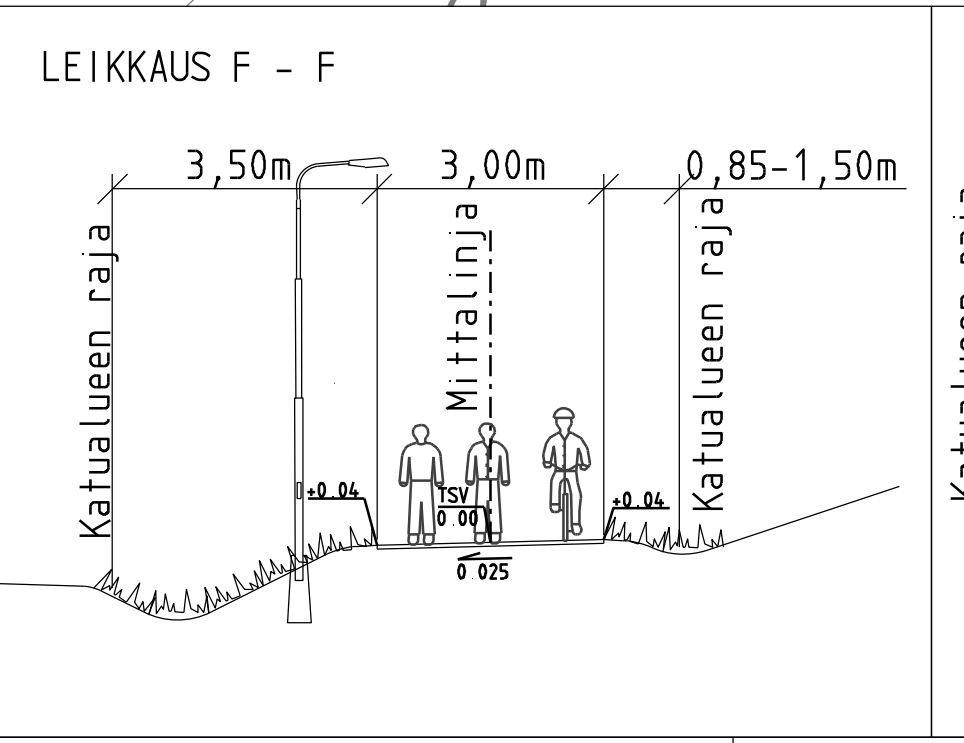
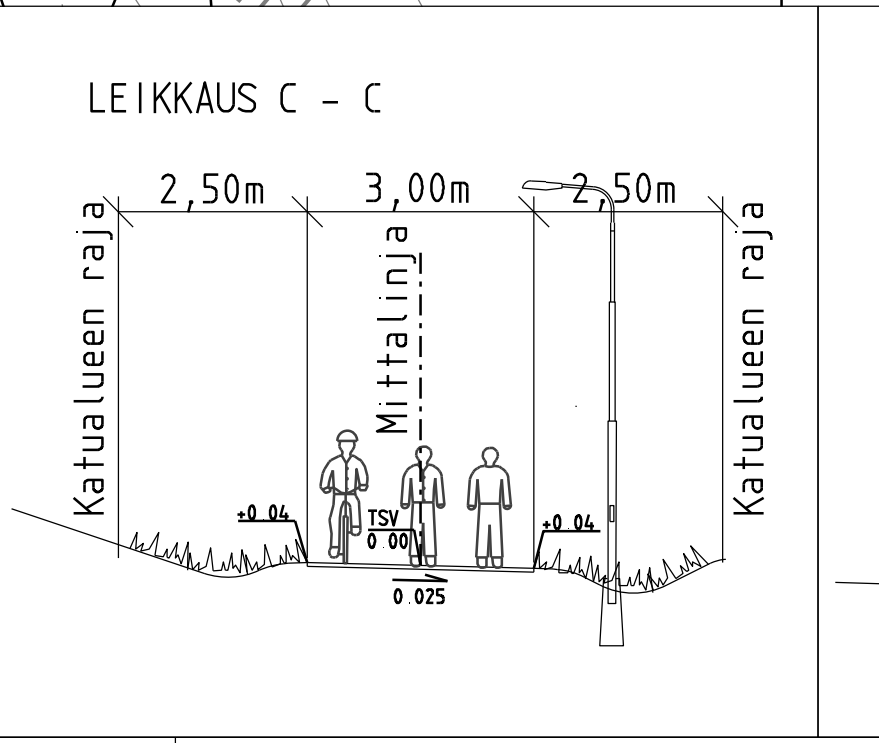
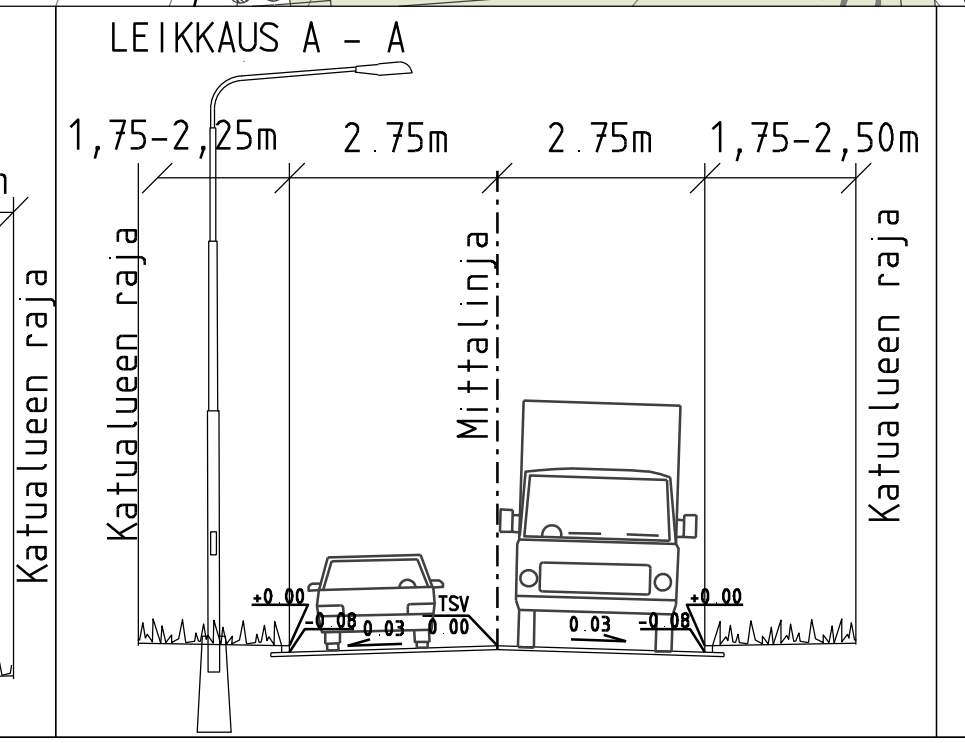
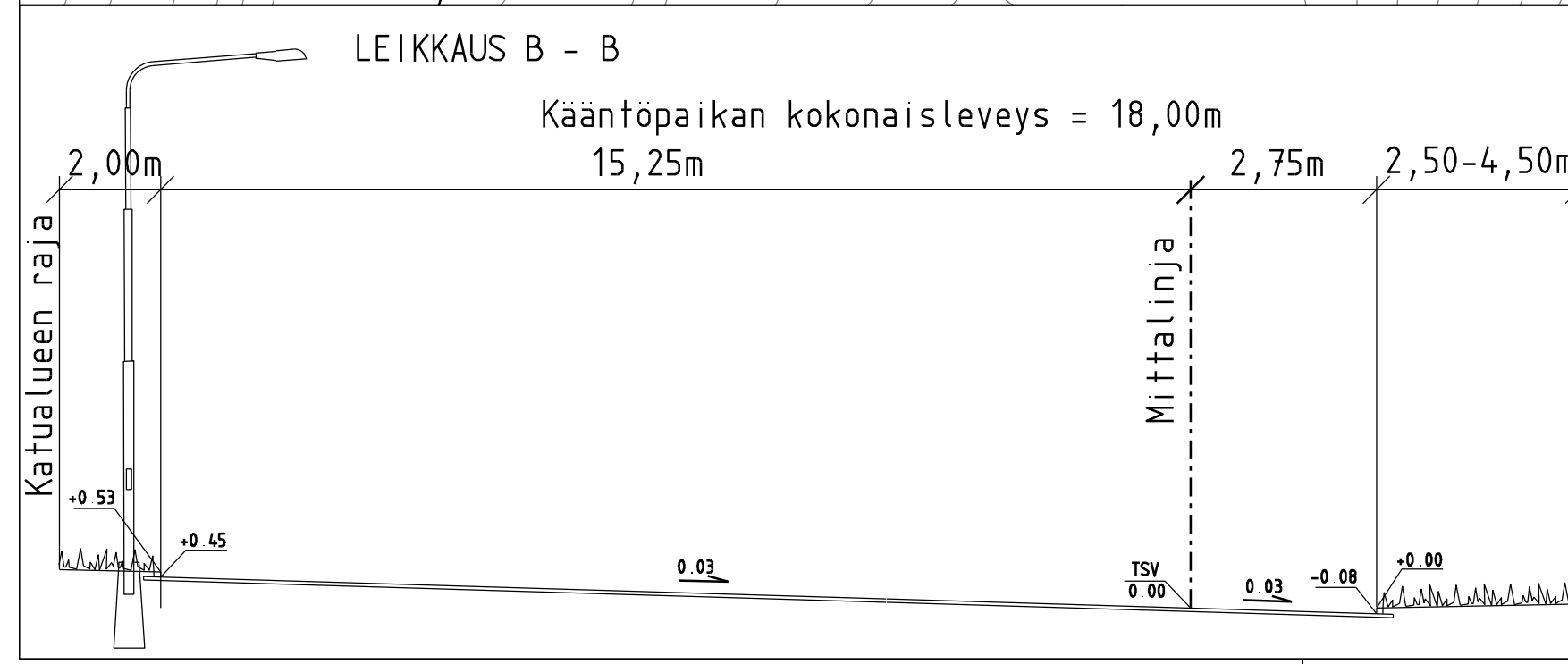


Osonkuja					
Piste	Paalu	E	N	R	
1	0 00	27481397.71	6752816.50		
2	57.42	27481356.95	6752776.04		100
3	71.84	27481346.03	6752766.66		
4	126.23	27481302.32	6752734.29		
5	126.73	27481302.00	6752734.67		
6	169.15	27481267.91	6752709.42		

Heinsuonkuja					
Piste	Paalu	E	N	R	
11	0 00	27481396.05	6752818.15		
12	232.59	27481573.14	6752968.96		



- Liikennevihreä
- Katu
- Keuyen liikenteen väylä
- Kenttäkiveys
- Kadun likimääräinen korkeusasema
- Valaisin
- Hulevesikaivo
- Vahvistusalueen raja
- Olemassa olevat rakennukset



LIITTYVÄ PIIRI	MITTAKAAVA	PIIR. NRO
KORVAA	1:500	23-54.1
KORVATTU		

MUUTOS PVM	MUUTOS	TEHNYT

KOUVOLAN KAUPUNKI TEKNIikka- JA YMPÄRISTÖPALVELUT Yhdyskuntatekniikan suunnittelu	TELA	
	HYV.	
KATUSUUNNI TELMA Osonkuja, Heinsuonkuja, Heinsuonraitti väl. Heinsuonkuja-Mäyränraitti sekä keuyen liikenteen väylä väl. Kuusaantie - Osonkuja Asemapiirustus	SUUNN.	4.4.2018
	KOORDINAATTISTO	Jussi Kimmo
	KORKEUS- JA KARTTATELMA	
	K.O.SA ALUE	