

- Rakennukset
- Ajorata, asfalttia
- Keven liikenteen väylä, asfalttia
- Liikennevihreä
- Maisemanurmi
- Pensasistutus, keskiporkea
- Pensasistutus, korkea
- Istutettava lehtipuu
- 34.04 Kadun likimääräinen korkeusasema
- Valaisinpylväs
- Valaisinpylväs olemassa oleva
- Sadevesikaivo
- Vahvistusalueen raja

Yhteiskouluntie mittainja					
Piste	Paalu	E	N	R	
247	0.00	2767942.31	673042.38		
242	4.00	2767938.96	673038.95		LO
243	196.64	2767936.91	673036.94		
244	258.67	2767936.42	673035.41		

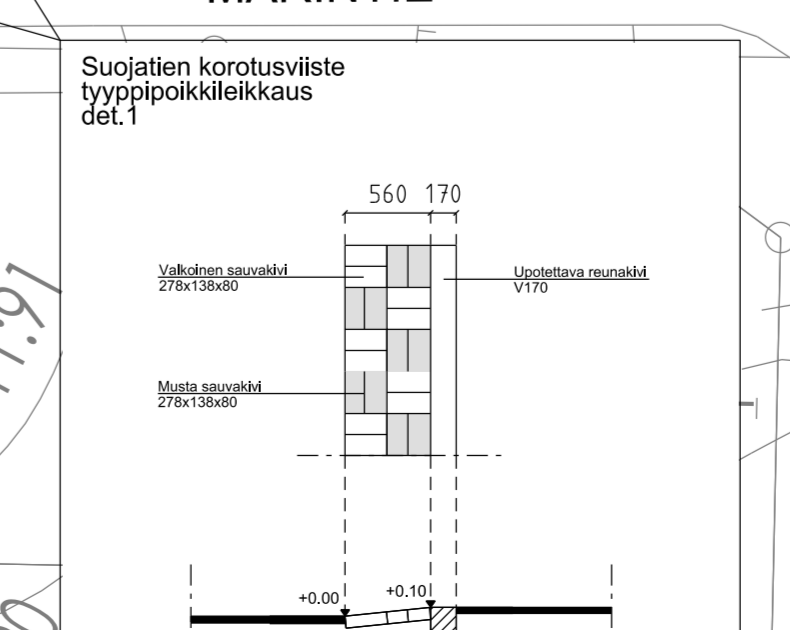
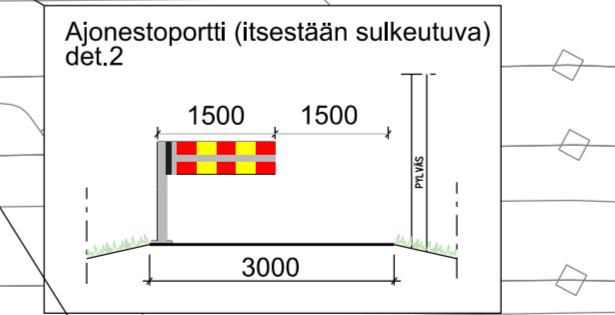
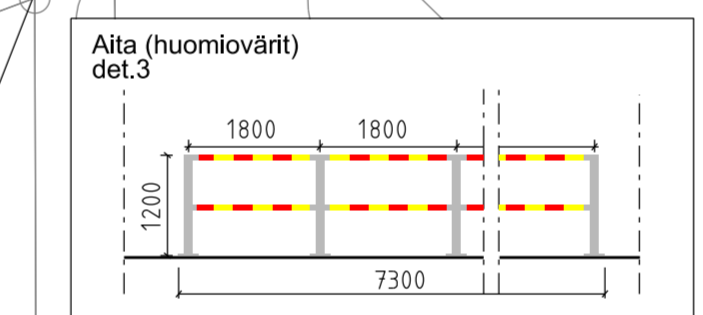
Kalajankuja mittainja					
Piste	Paalu	E	N	R	
91	0.00	2767939.56	673043.01		
92	141.65	2767936.12	673041.82		10
93	7.19	2767938.04	673038.04		
94	94.11	2767932.99	673044.97		

Suorapolku mittainja					
Piste	Paalu	E	N	R	
151	0.00	2767952.35	673043.72		
152	139.95	2767936.46	673048.43		

Suorapolku mittainja jkpp 1					
Piste	Paalu	E	N	R	
151	0.00	2767952.10	673042.43		
152	139.95	2767936.46	673048.43		

Suorapolku mittainja jkpp 2					
Piste	Paalu	E	N	R	
161	0.00	2767921.06	673043.57		
162	82.30	2767939.97	673041.95		

- Reunakivi, betoni h=12 cm
- Reunakivi, betoni (yliajokivi) h=8 cm



MUUTOS PVM		MUUTOS		TEHNYT	
KOUVOLAN KAUPUNKI TEKNIikka- JA YMPÄRISTÖPALVELUT Yhdyskuntateknikan suunnittelu				TELA	
				HYV.	
KATUSUUNNITELMA Yhteiskouluntie väl. Kalajankuja - Marintie Kalajankuja väl. Yhteiskouluntie - Marintie Kalajankuja väl. Päivöläkuja - Kalajankuja ja Suorapolku väl. Kalajankuja - Yhdyspolku				SUUNN.	31.1.2017 H. Hietala
Asemapiirustus				KOORDEINAATTISTO	ETRS-GK27
LIITTY PIIIRI: KORVAA KORVATTU				KORKEUSJÄRJESTELMÄ	N2000
MITTAKAAVA: 1:500				K.O.S.A	33. Inkariinen
ALUE				PIIR. NRO	33-40.1