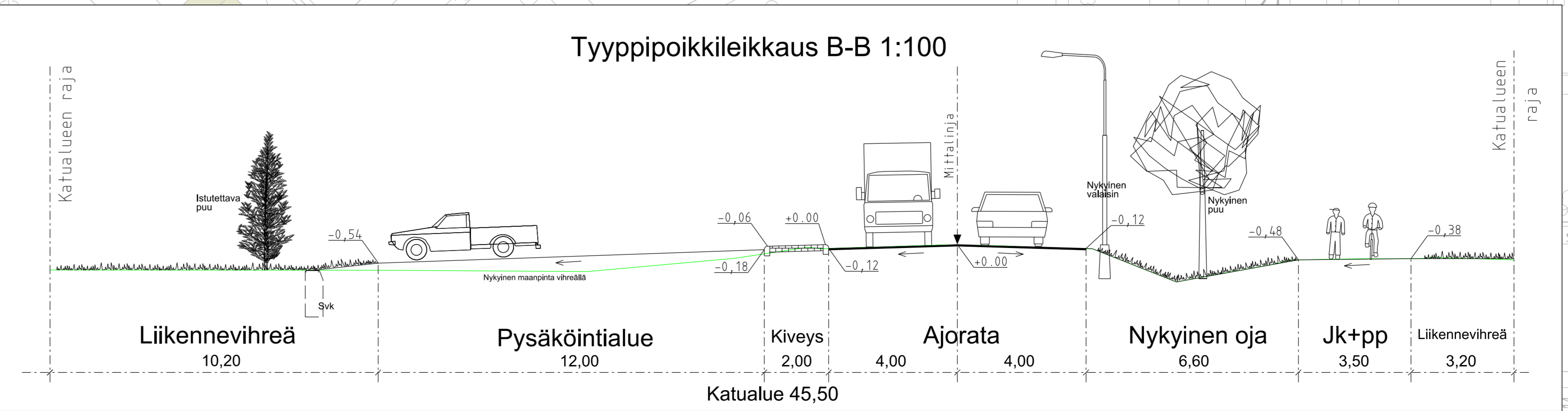
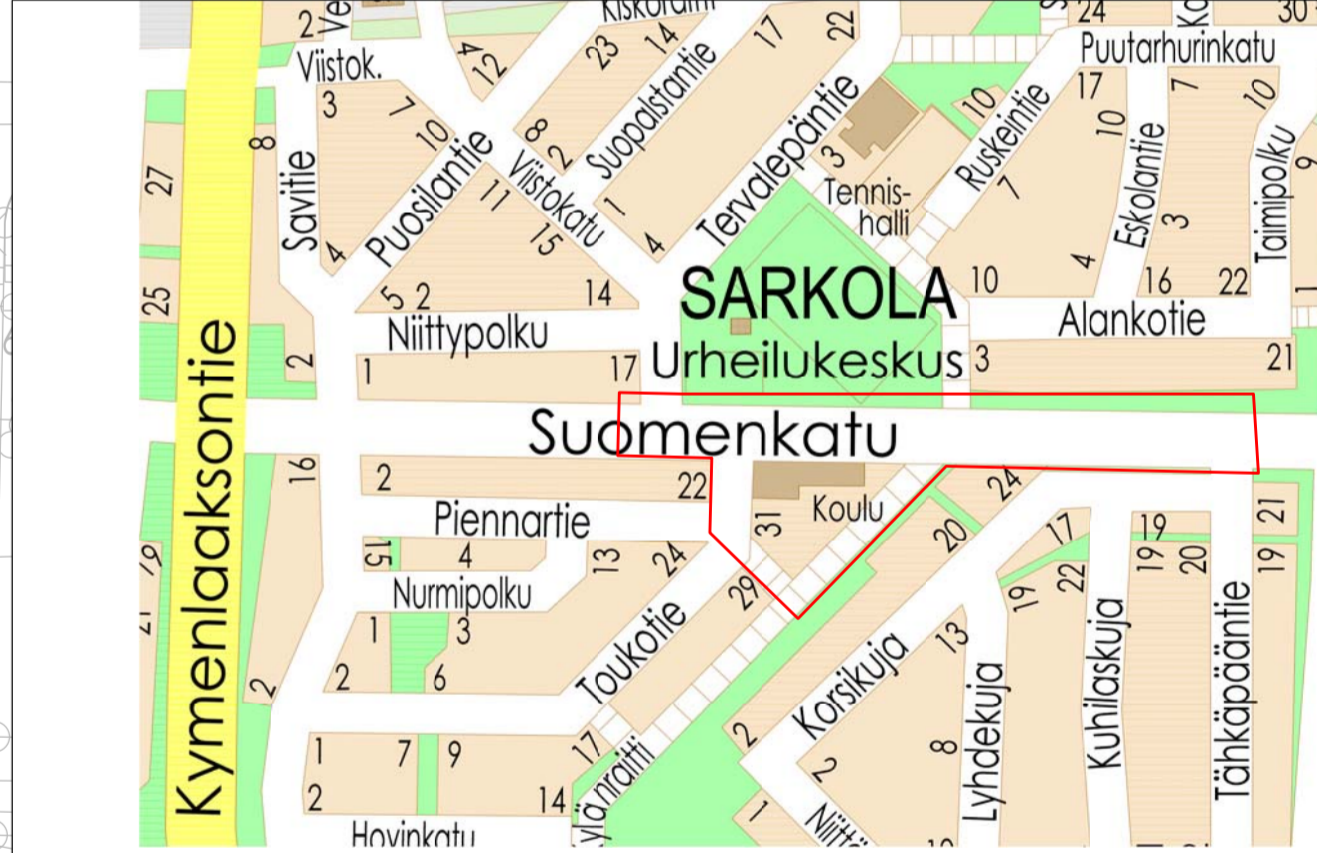
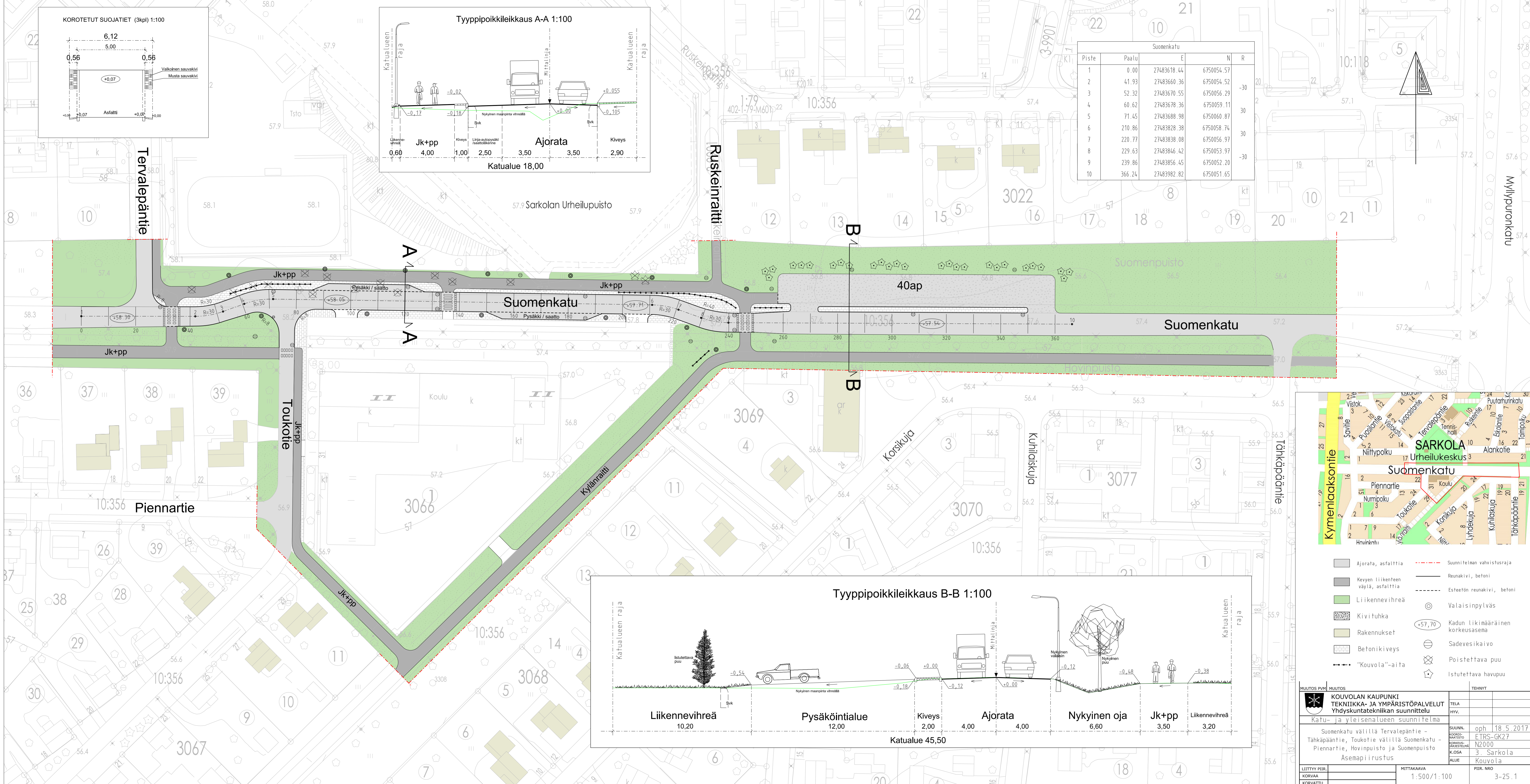


Piste	Paalu	E	N	R
1	0.00	27483618.44	6750054.57	
2	41.93	27483660.36	6750054.52	-30
3	52.32	27483670.55	6750056.29	
4	60.62	27483678.36	6750059.11	30
5	71.45	27483688.98	6750060.87	
6	210.86	27483828.38	6750058.74	30
7	220.77	27483838.08	6750056.97	
8	229.63	27483846.42	6750053.97	-30
9	239.86	27483856.45	6750052.20	
10	366.24	27483982.82	6750051.65	



- Ajorata, asfalttia
- Keven liikenteen väylä, asfalttia
- Liikennevihreä
- Kivituhka
- Rakennukset
- Betonikiveys
- "Kouvolan"-aita
- Suunnitelman vahvistusraja
- Reunakivi, betoni
- Esteetön reunakivi, betoni
- Valaisinpylväs
- Kadun likimääräinen korkeusasema
- Sadevesikaivo
- Poistettava puu
- Istutettava havupuu

MUUTOS PVM		MUUTOS		TEHTY	
KOUVOLAN KAUPUNKI TEKNIikka- JA YMPÄRISTÖPALVELUT Yhdyskuntateknikan suunnittelu		TELA Hvv.			
Suomenkatu välillä Tervalepantie - Tähkäpöntie, Toukotie välillä Suomenkatu - Piennartie, Hovipuisto ja Suomenpuisto Asemapiirustus		SUUNN. oph 18.5.2017 KORTTELISUUNNITUS ETRS-GK27 KORTTELISUUNNITUS N2000 KOSKA 3 Sarkola ALUE Kouvola			
LIITTYVÄ PIIRI		MITTAKAAVA	1:500/1:100	PIIR. NRO	3-25.1