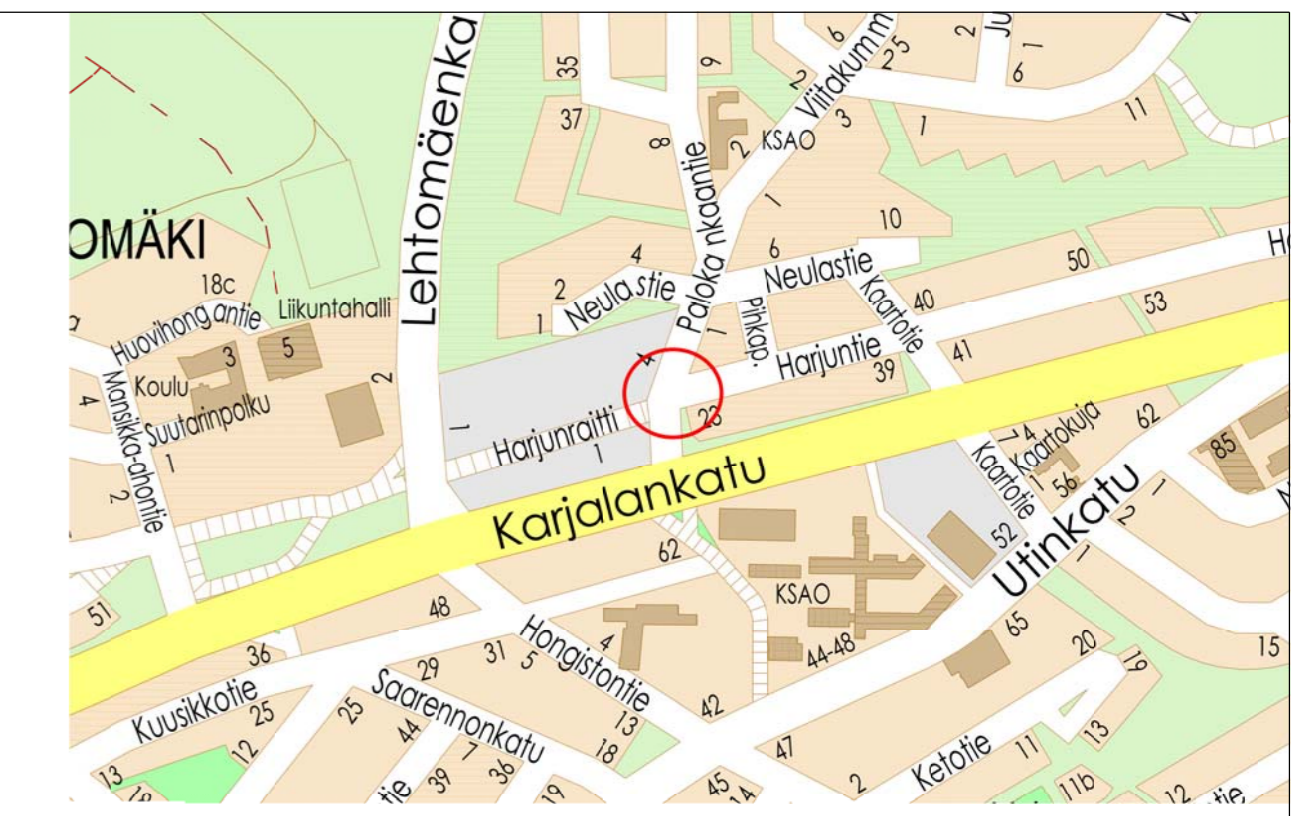
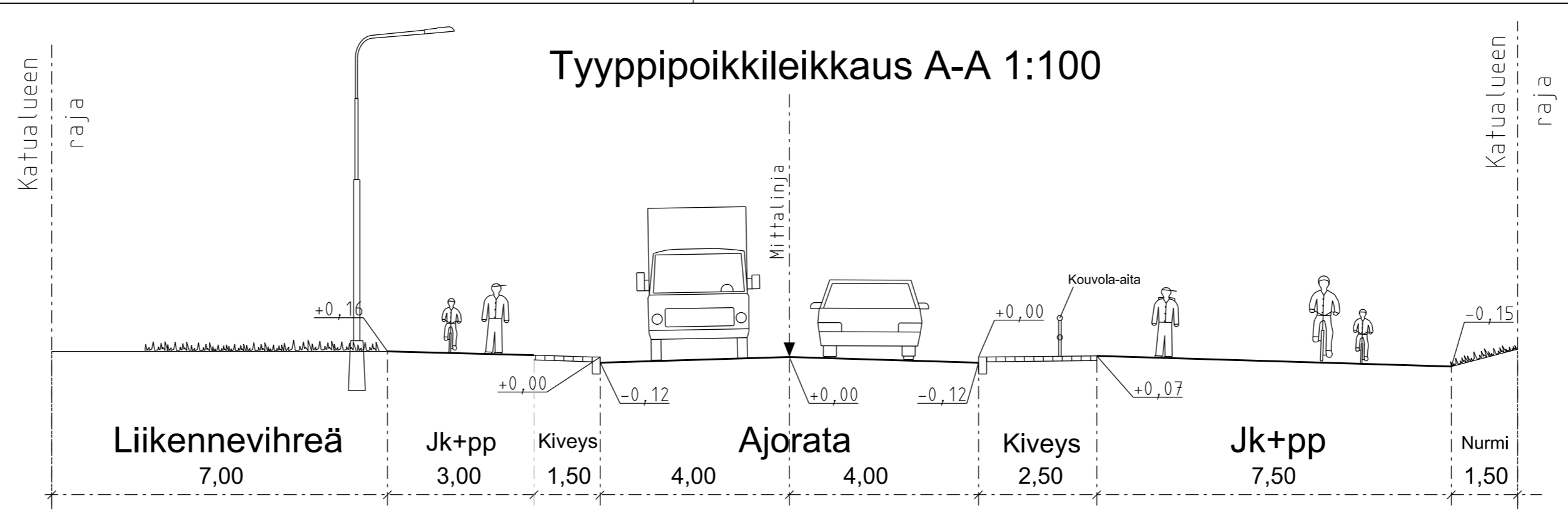
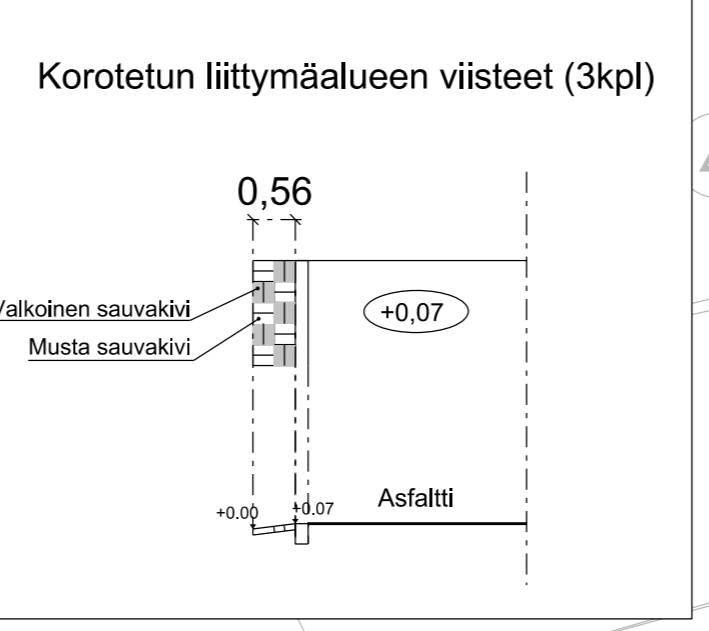


### Tyypipoikkileikkaus A-A 1:100



- Ajorata, asfalttia
  - Keuyen liikenteen väylä, asfalttia
  - Liikennevihreä
  - Rakennukset
  - Betonikivi
  - Kouvola-aita
  - Suunnitelman vahvistusraja
  - Reunakivi, betoni
  - Reunakivi, betoni esteetön
  - Valaisinpylväs
  - Kadun likimääräinen korkeusasema
  - Sadevesikaivo
- \*Pintakuivatus kallistusten avulla sadevesikaivoihin



Palokankaantie				
Piste	Paalu	E	N	R
0	0.00	27485610.49	6751743.35	
1	49.34	27485624.00	6751790.81	

Harjuntie				
Piste	Paalu	E	N	R
1	0.00	27485619.06	6751773.46	
2	10.32	27485628.99	6751770.63	
3	17.21	27485635.81	6751770.21	
4	30.98	27485649.41	6751772.31	16

LIITTYVÄ PIIRI		MITTAKAAVA	PIIRIN NRO
KORVAA		1:500/1:100	6-8.1
KORVATTU			

MUUTOS PVM	MUUTOS	TEHNYT
<b>KOUVOLAN KAUPUNKI</b> <b>TEKNIikka- JA YMPÄRISTÖPALVELUT</b> <b>Yhdyskuntatekniikan suunnittelu</b>		
Katusuunnitelma		
Palokankaantie - Harjuntie		
Korotettu liittymäalue		
SUUNN.	oph	24.5.2017
KOORDINAATISTO	ETRS-GK27	
KORKEUSJÄRJESTELMÄ	N2000	
K.O.SA	6.Tornionmäki	
ALUE	Kouvola	