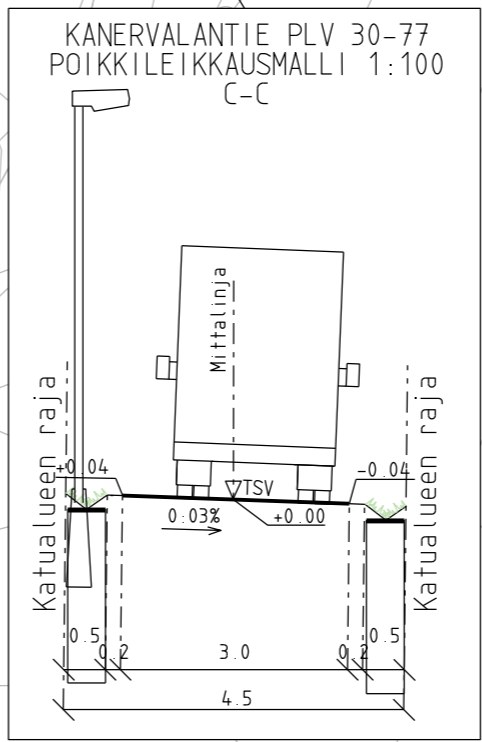
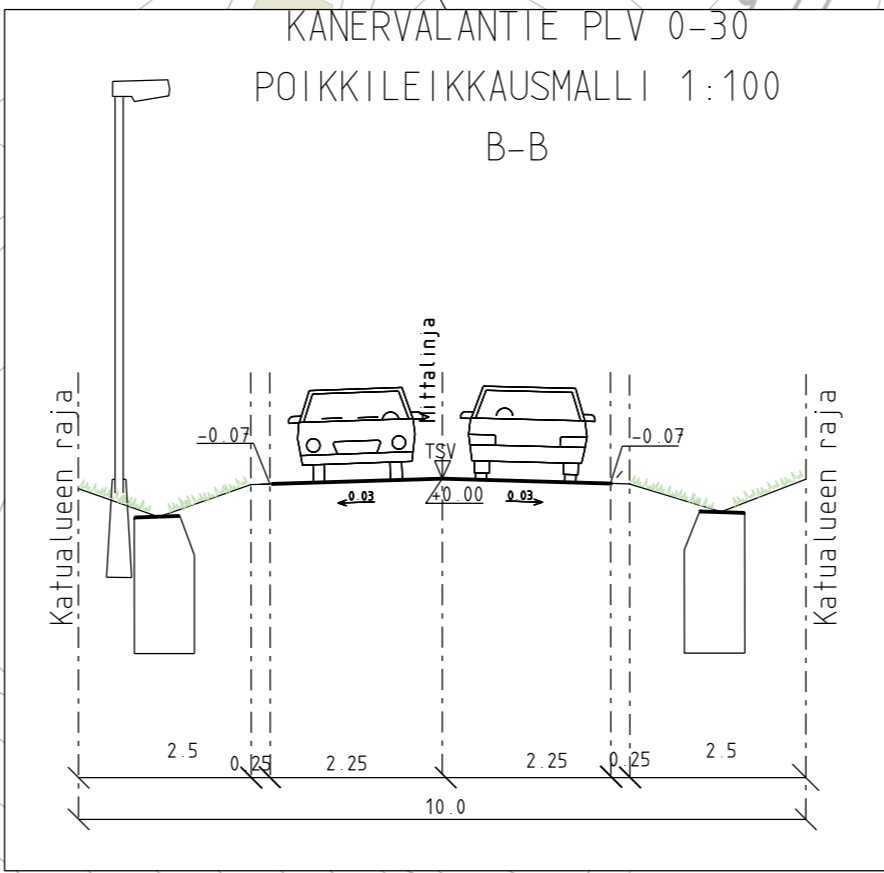
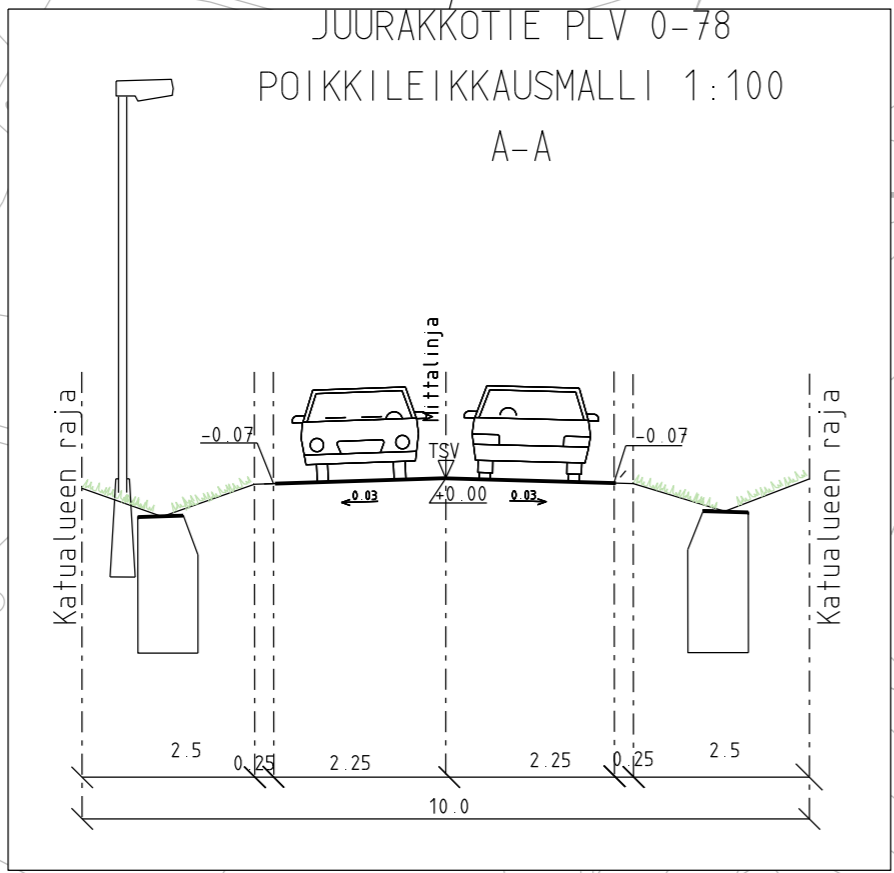


- VAHVISTUSRAJA
- AJORATA
- LIIKENNEVIHREÄ
- RAKENNUS
- HULEVESIKAIVO
- VALAISINPYLVÄS
- KADUN LIKIM. KORKEUS

Juurakkotie_keskilinja					
Piste	Paalu	E	N	R	
1	0.00	27479563.92	6753572.72		
2	78.39	27479637.44	6753545.52		

Kanervalantie_keskilinja					
Piste	Paalu	E	N	R	
11	0.00	27479610.16	6753557.97		
12	21.73	27479617.13	6753578.56		
13	24.87	27479619.66	6753579.81		2
14	77.19	27479669.25	6753563.12		



MUUTOS PVM		MUUTOS	TEHNYT	
	<b>KOUVOLAN KAUPUNKI</b> TEKNIikka- JA YMPÄRISTÖPALVELUT Yhdyskuntatekniikan suunnittelu		TELA	
	KATUSUUNNITELMA		HYV.	
	KANERVALANTIE JA JUURAKKOTIE VÄLILLÄ NISKALANTIE-JUURAKKOTIE 14 Asemapiirros		SUUNN.	3.2.2017 J. MÄKELÄ
			KOORDI-NAATTISTO	ETRS-GK27
			KORKEUS-JÄRJESTELMÄ	N2000
			K.OSA	23 KYMINTEHDAS
			ALUE	NISKALA
LIITTYY PIIR.		MITTAKAAVA	PIIR. NRO	
KORVAA		1:500	23-59.1	
KORVATTU				