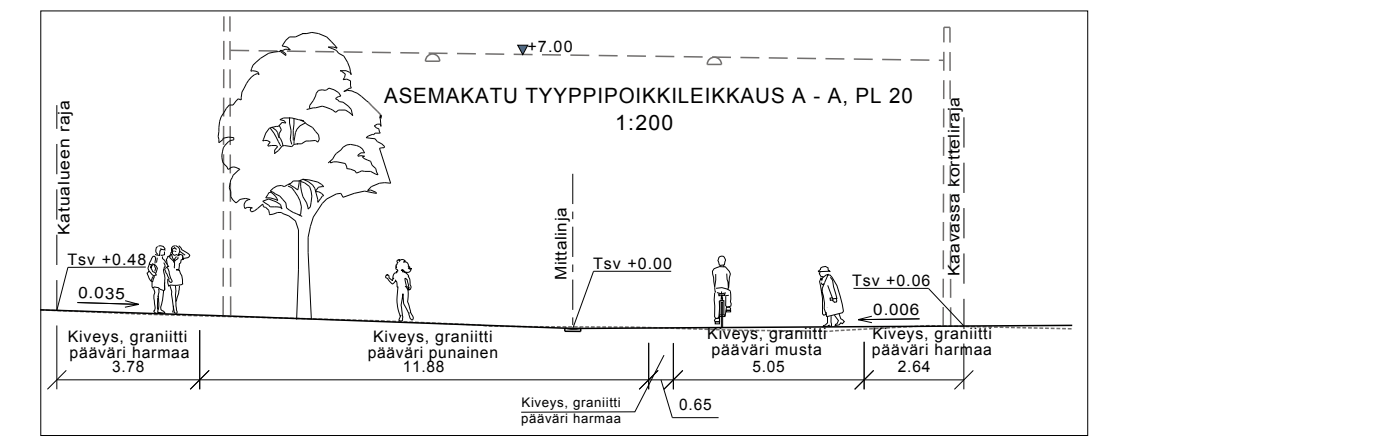
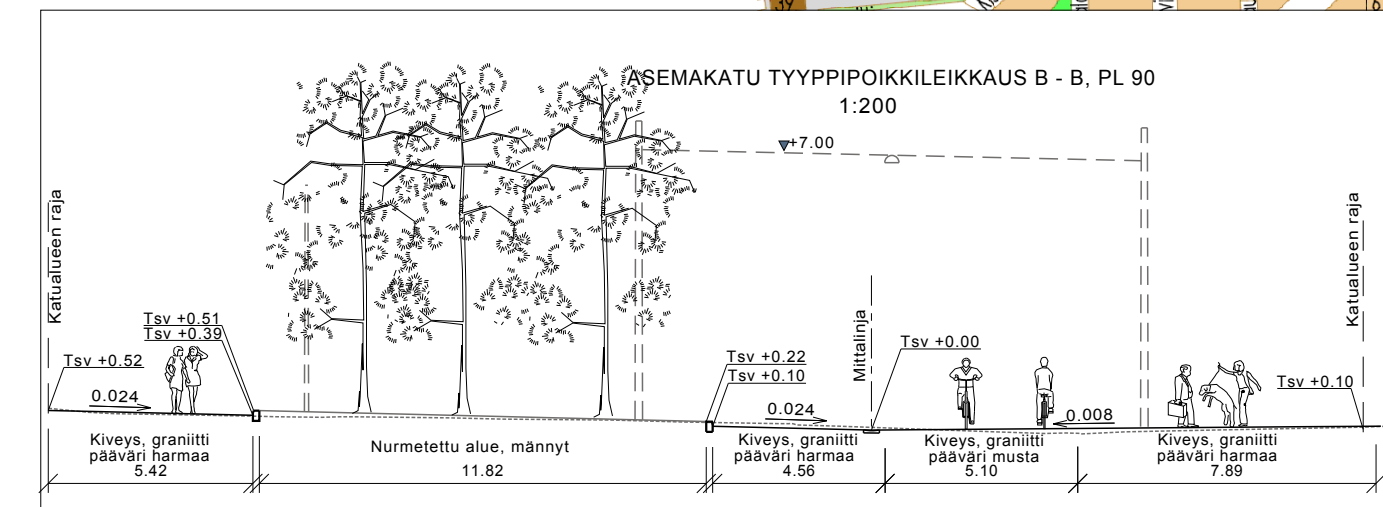
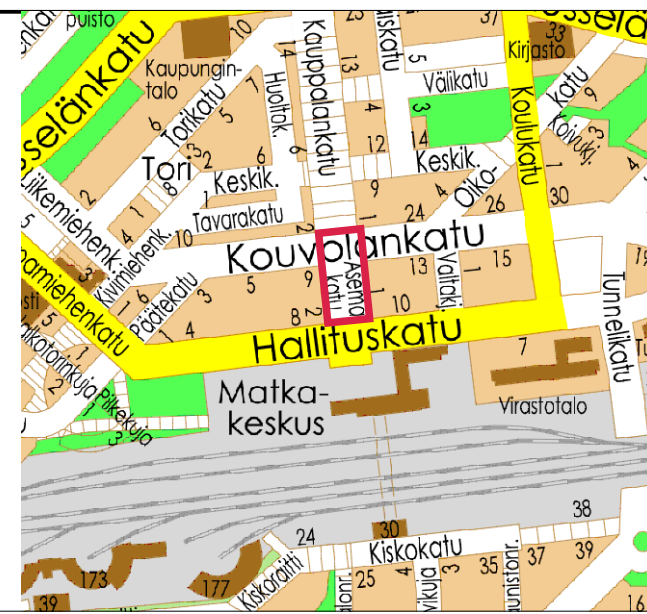


MERKKIEN SELITYKSET

-  Nykyinen mänty
-  Istutettava puu (lehmus)
-  Poistettava puu
-  Rakennus
-  Asfaltti
-  Roomalainen kiveys, graniitti: pääkäytävä, kiveyksen pääväri musta
-  Roomalainen kiveys, graniitti: välialue, kiveyksen pääväri harmaa
-  Roomalainen kiveys, graniitti: oleskelualue, kiveyksen pääväri punainen
-  Nupukivi, suojatie (musta-valkoinen)
-  Noppakivi, punainen, punainen graniittinen reunatuki
-  Nurmikko, punainen graniittinen reunatuki
-  Suojatien varoitusalue: valkoinen mittatarkka nupukivi, rajaus lohkotulla harmaalla vakionopalla
-  Näkövammaisten ohjaus
-  Penkki / penkki-muuri
-  Raskassuoja
-  Roska-astia
-  Pyöräteline
-  Tosivaikuttaja-patsas, allasosa poistetaan
-  Nykyinen ovi / kulkuaukko
-  Valaisinvaijerin kannatinpylväs, valaisinvaijeri ja valaisin (ripustettu)
-  Kevyen liikenteen valaisin, uusi
-  Poistettava valaisinpylväs
-  Sadevesikaivo
-  Kadun likimääräinen korkeusasema
-  Poikkileikkaus
- Vahvistusalueen raja

Asemakatu				
PISTE	PAALU	X (N)	Y (E)	R
1	0	6750695.805	27483935.618	
2	112.428	6750807.486	27483922.684	



LIITTYY PIIR.	MUUTOS PVM	MUUTOS	TEHNYT
KORVAA			
KORVATTU			
KOUVOLAN KAUPUNKI TEKNIikka- JA YMPÄRISTÖPALVELUT Yhdyskuntatekniikan suunnittelu		TELA HYV.	
Katusuunnitelma		SUUNN.	6.6.2018 Tuula Karhunen Sami Laakso
Asemakatu Asemapiirustus		KOORDI- NAATISTO	ETRS-GK27
		KORKEUS- JÄRJESTELMÄ	N2000
		K.OSA	Nro 1 Kangas
		ALUE	Kouvola
MITTAKAAVA		PIIR. NRO	
1:500		1- 94.1	