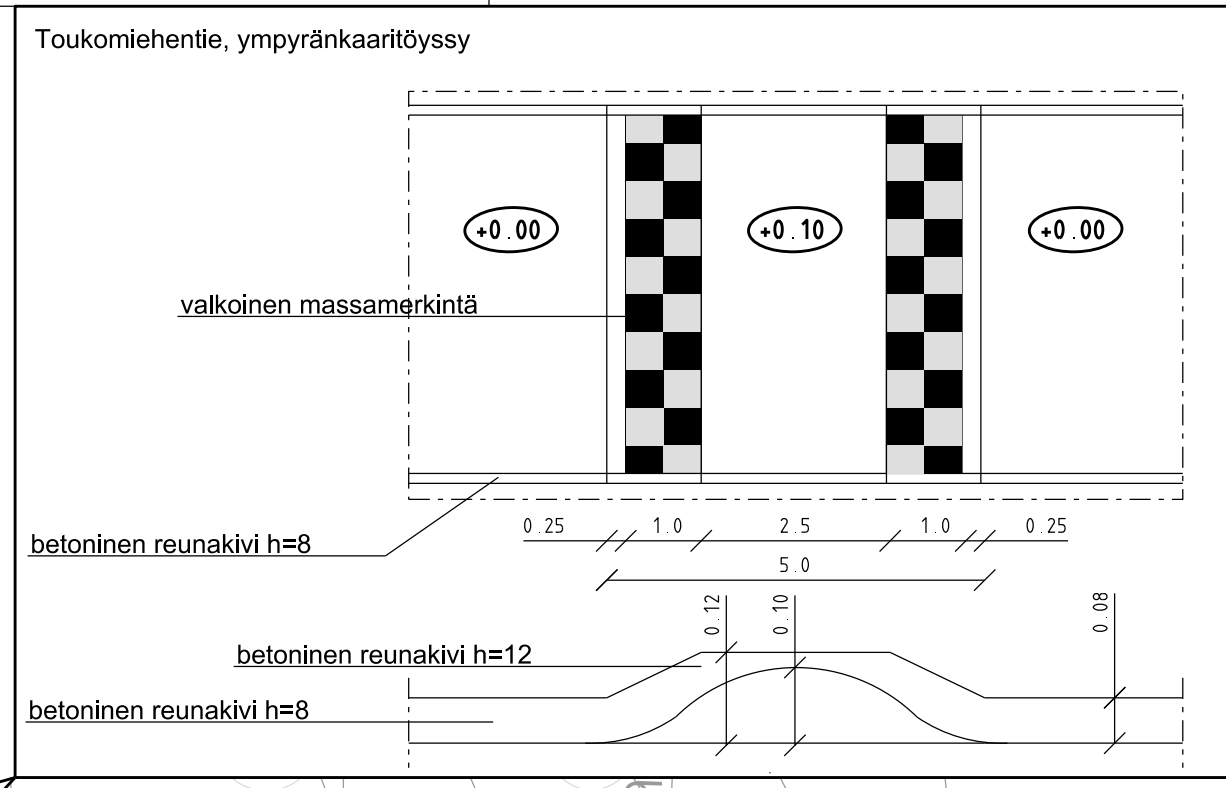
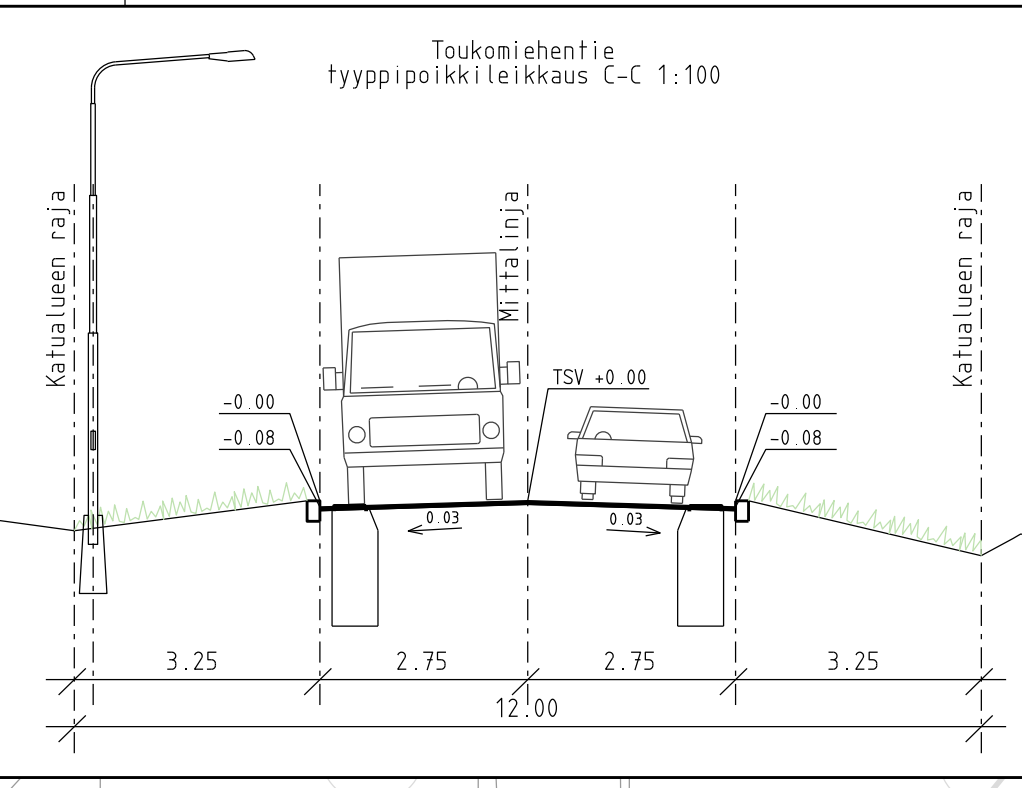
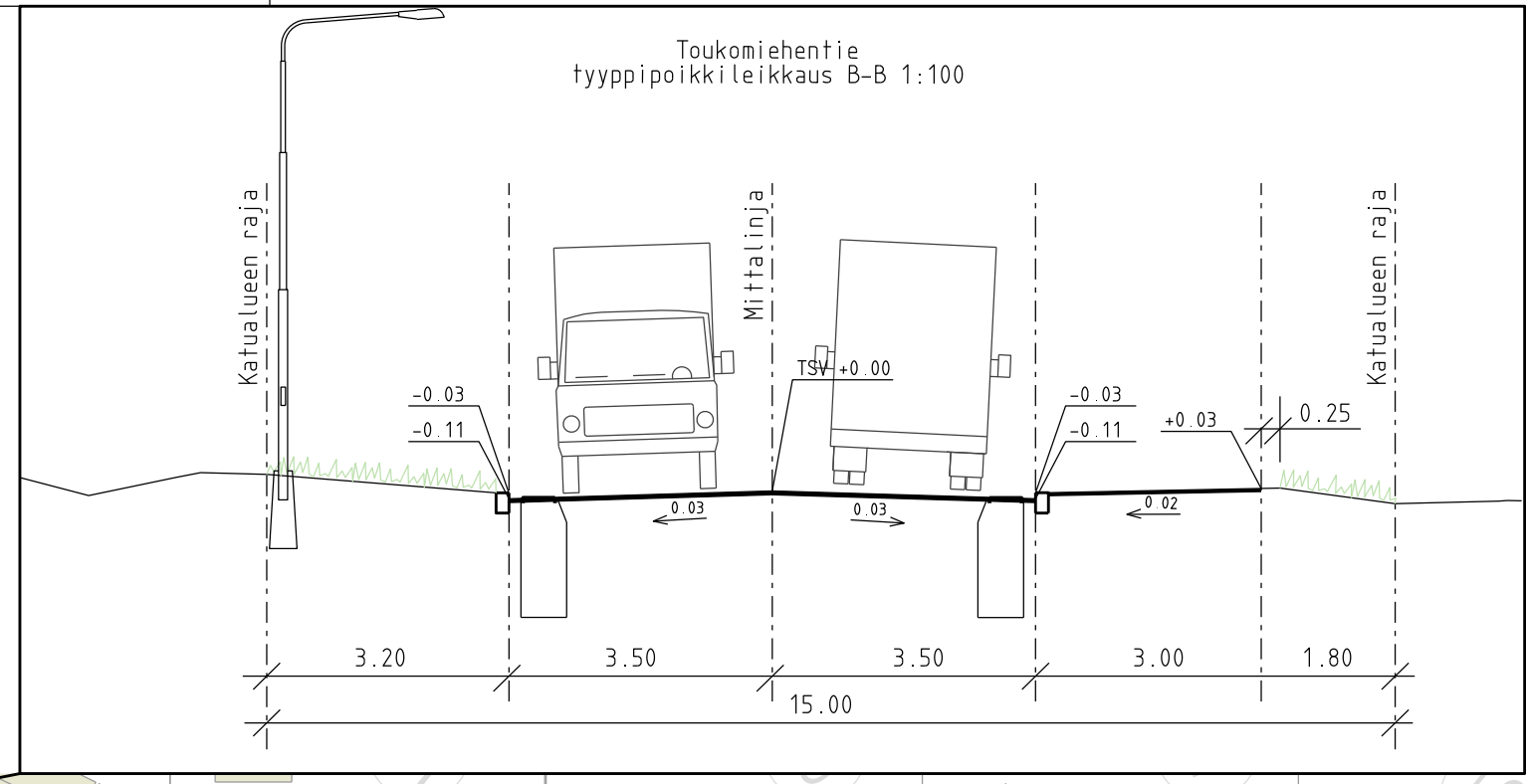
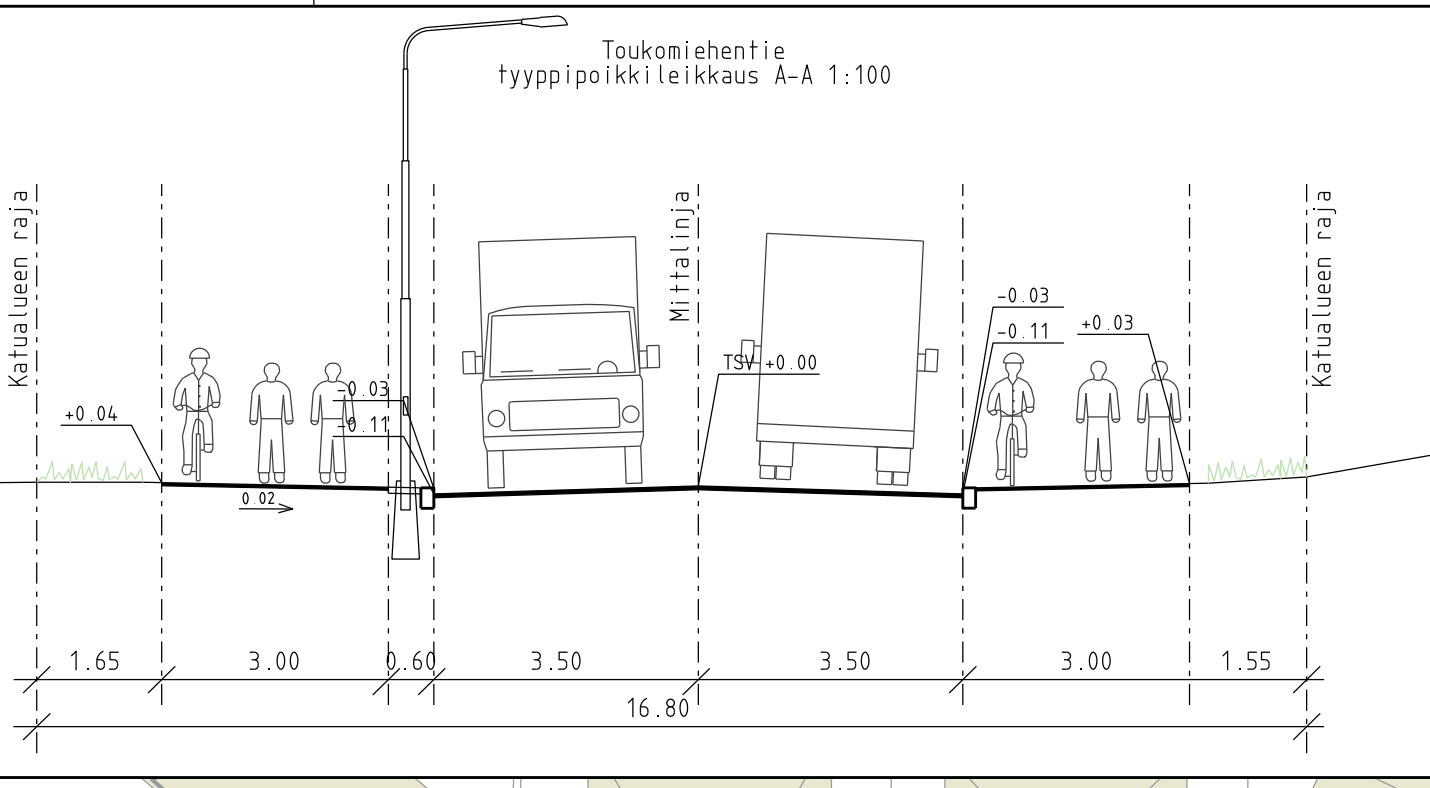


Kotkankallionkatu

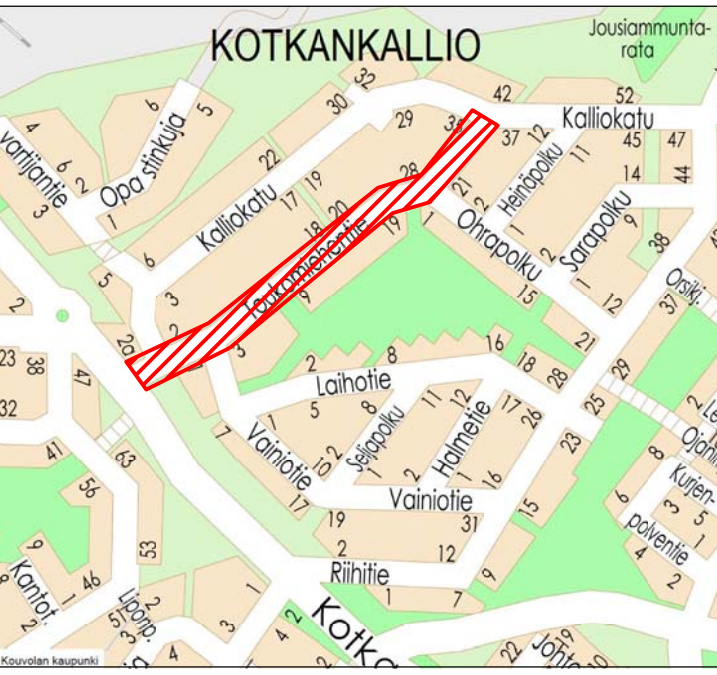
Kalliokatu

Kalliokatu



Merkintöjen selitteet

- Rakennukset
- Ajorata, asfalttia
- Keuyen liikenteen väylä, asfalttia
- Betonikiveys, harmaa
- Liikennevihreä
- Kadun likimääräinen korkeusasema (+45.5)
- Valaisinpylväs
- Sadevesikaivo
- Vahvistusalueen raja
- Reunakivi betoni h=8cm
- Madallettu reunakivi betoni h=4cm



Mittatila Toukomiehentie

Piste	Paalu	E	N	R
1	0 00	27484795 24	6749956 34	
2	8 39	27484802 26	6749960 94	
3	21 71	27484813 85	6749967 48	100
4	117 90	27484900 60	6750009 05	
5	141 73	27484920 66	6750021 80	-100
6	363 30	27485092 22	6750162 01	
7	413 20	27485137 69	6750180 79	85
8	414 09	27485138 57	6750180 87	
9	451 56	27485171 16	6750197 54	-50
10	538 15	27485228 47	6750262 45	
11	552 29	27485234 41	6750275 07	-25
12	556 76	27485235 12	6750279 48	

MUUTOS PVM	MUUTOS	TEHNYT
KOUVOLAN KAUPUNKI TEKNIikka- JA YMPÄRISTÖPALVELUT YhdyskuntatekniiKAN suunnittelu		TELA HYV. 14.11.2018 Tapani Vuorentausta
Katusuunnitelma		
Toukomiehentie		SUUNN. 14.11.2018 Jane Maunu
Asemapiirustus		KOORDI- NAATTISTO ETRS-GK27
		KORKEUS- JÄRJESTELMÄ N2000
		K.OSA 4. Vahtero
		ALUE
LIITTYY PIIR.	MITTAKAAVA	PIIR. NRO
KORVAA	1:500	4-13.1
KORVATTU		