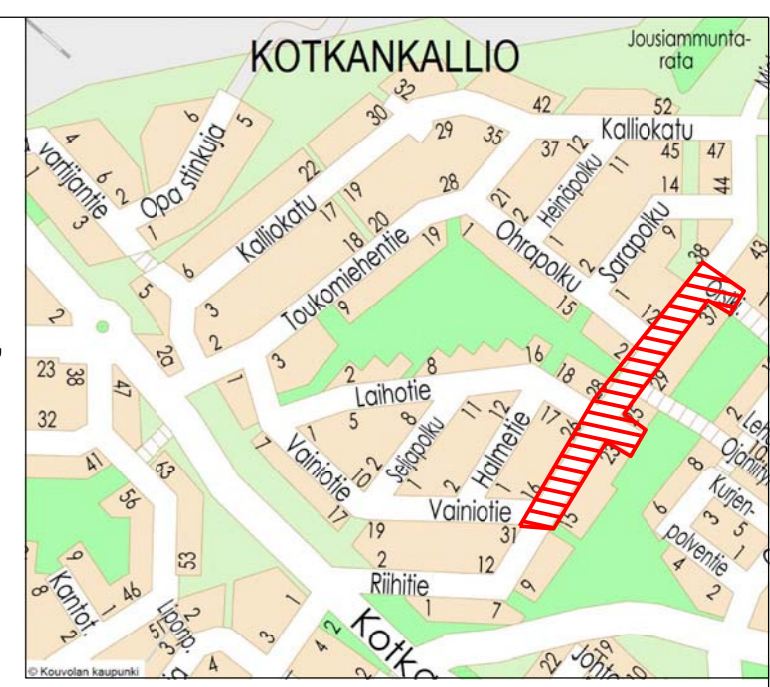


Merkintöjen selitteet

- Rakennukset
- Ajorata, asfalttia
- Kevyen liikenteen väylä, asfalttia
- Liikennevihreä
- Kadun likimääräinen korkeusasema
- Valaisinpylväs
- Sadevesikaivo
- Reunakivi betoni h=8cm
- Madallettu reunakivi betoni h=4cm



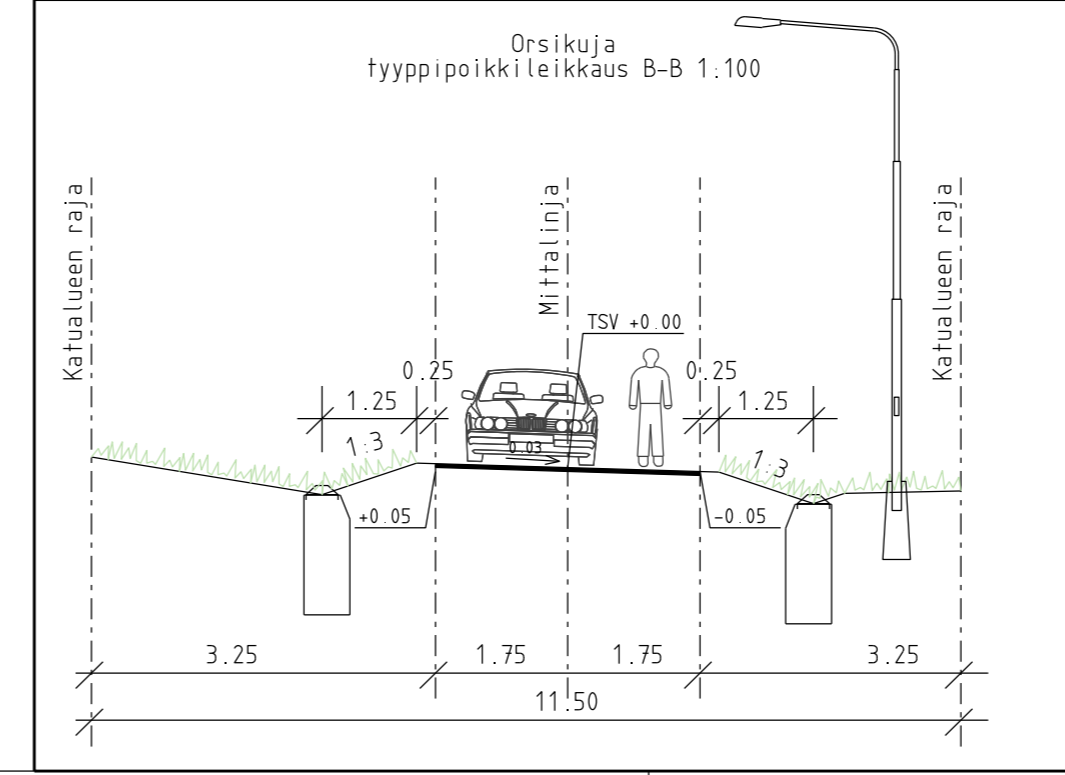
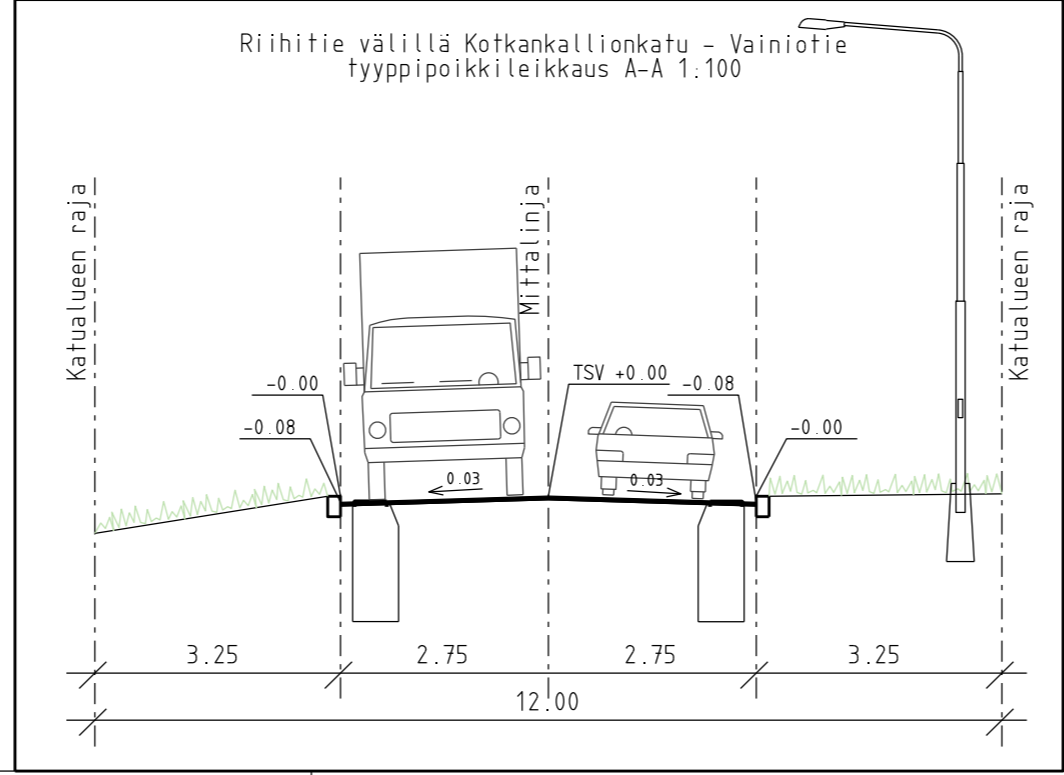
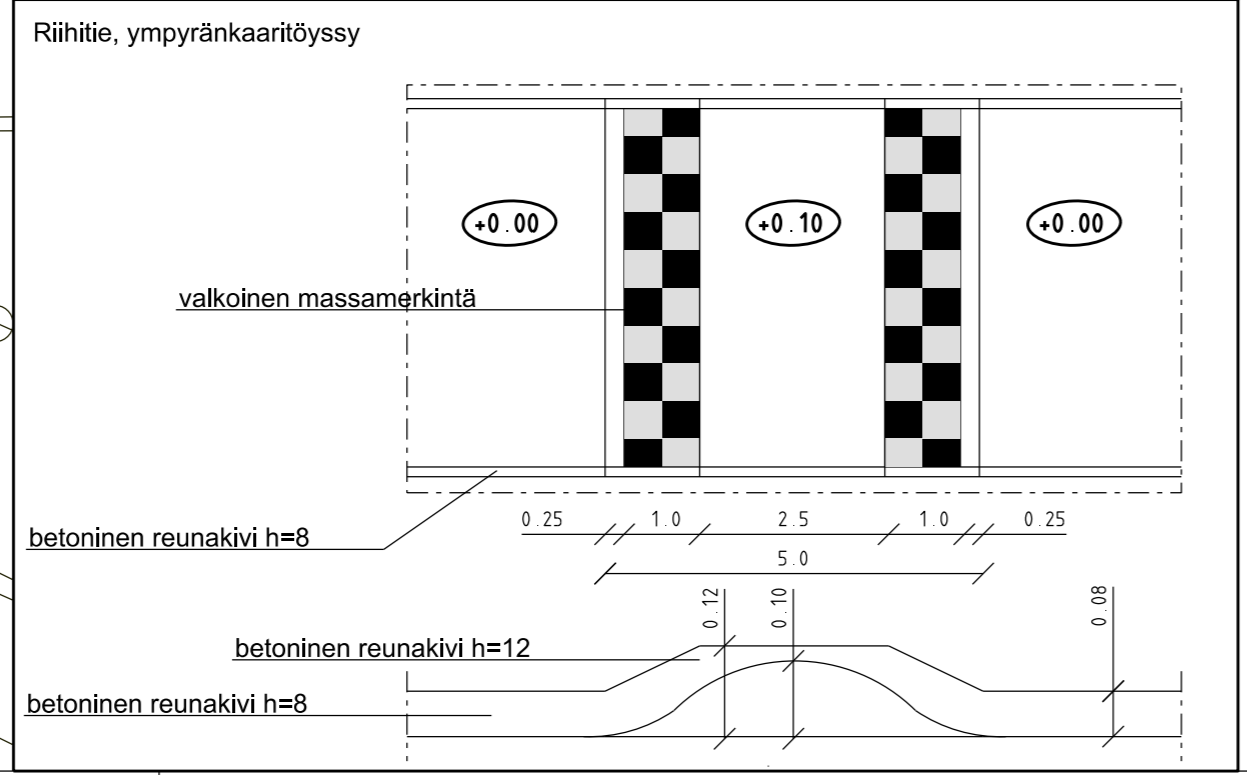
Mittalinjat Riihitie

Piste	Paalu	E	N	R
1	0 00	27485004.27	6749719.28	
2	12 86	27485013.30	6749728.43	20
3	29 94	27485028.78	6749734.33	
4	187 32	27485185.86	6749724.52	-20
5	208 82	27485204.06	6749733.88	
6	421 53	27485316.79	6749914.27	
7	432 74	27485323.08	6749923.54	150
8	711 18	27485487.85	6750147.99	-20
9	723 43	27485491.73	6750159.42	
10	839 75	27485494.12	6750275.71	

13 Vahvistusalueen raja

Vahvistusalueen raja

Vahvistusalueen raja



Kevyen liikenteen väylä

LIITTYY PIIR.		MITTAKAAVA	PIIR. NRO
KORVAA		1:500	4-12.2
KORVATTU			

MUUTOS PVM	MUUTOS	TEHNYT
	KOUVOLAN KAUPUNKI TEKNIikka- JA YMPÄRISTÖPALVELUT Yhdyskuntatekniikan suunnittelu	
TELA		
HVV.	14.11.2018	Tapani Vuorentausta
Katusuunnitelma		
SUUNN.	14.11.2018	Jane Maunu
KOORDINAATISTO		ETRS-GK27
KORKEUSJÄRJESTELMÄ		N2000
K.OSA	4.	Vahtero
ALUE		