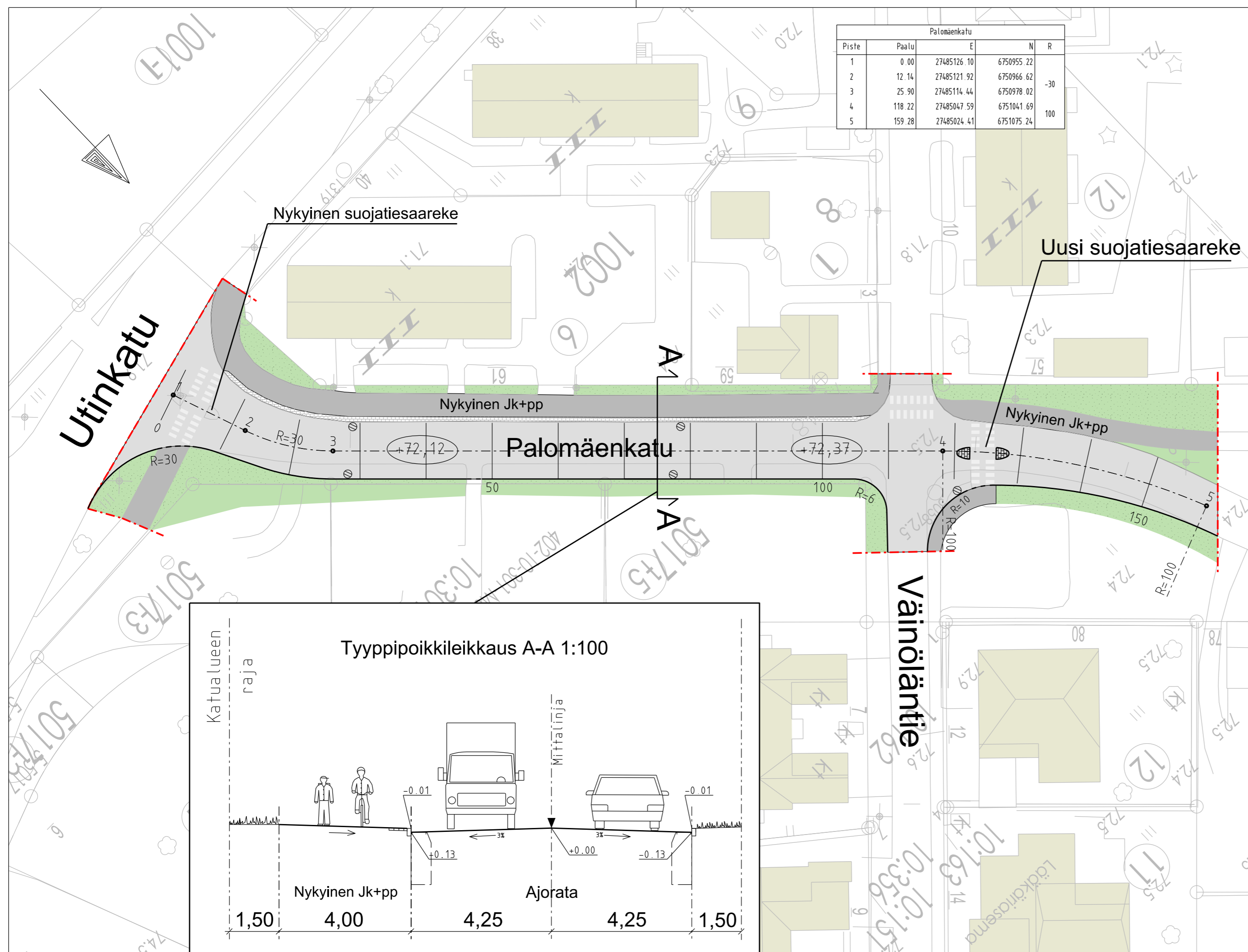
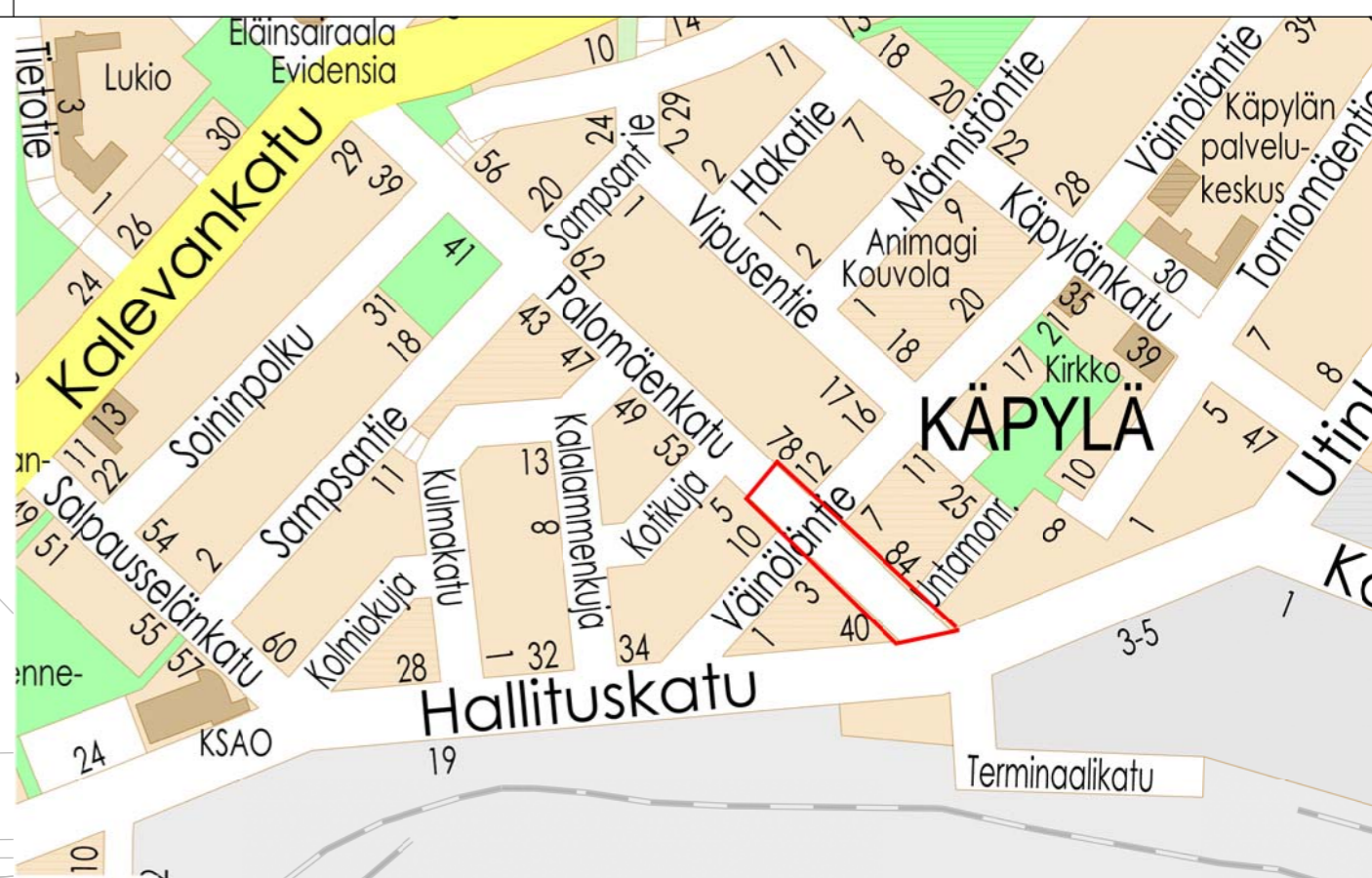
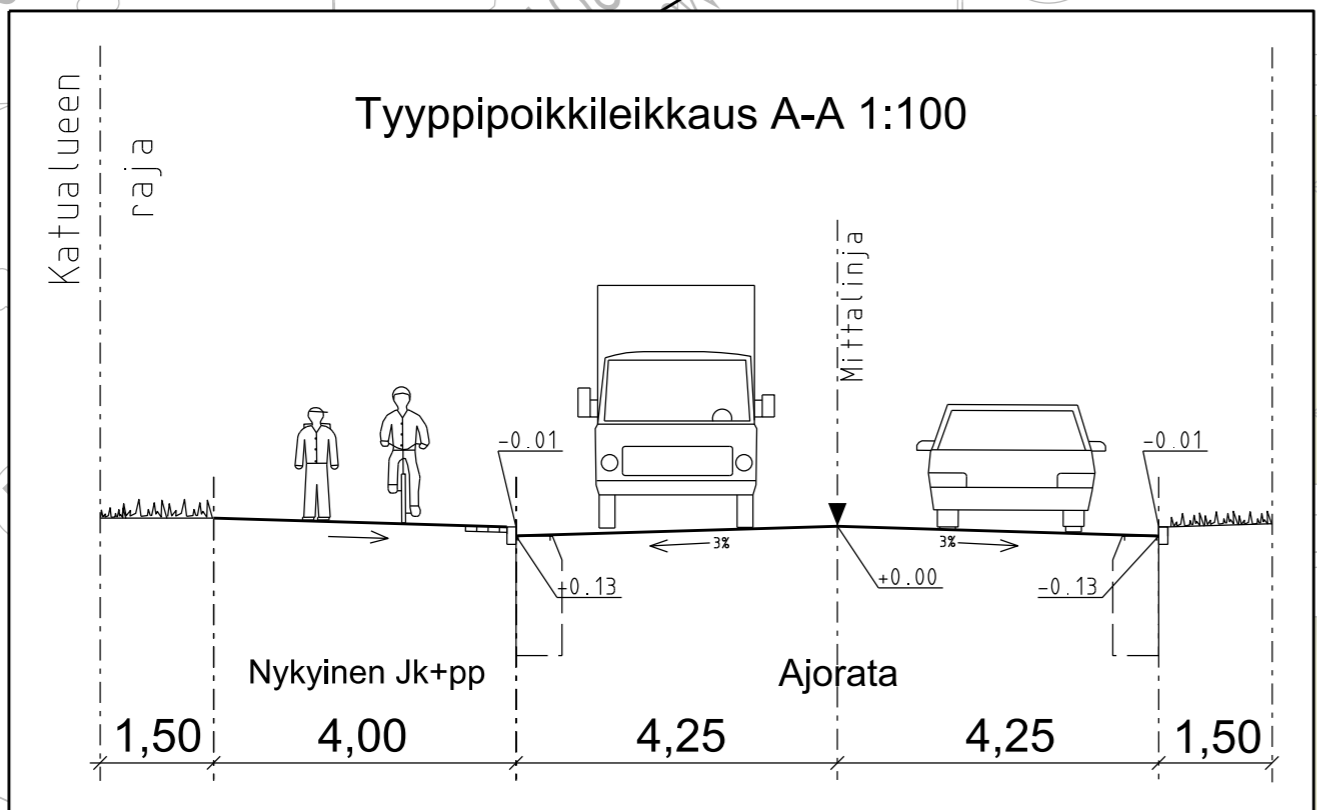


Palomäenkatu					
Piste	Paalu	E	N	R	
1	0.00	27485126.10	6750955.22		
2	12.14	27485121.92	6750966.62		
3	25.90	27485114.44	6750978.02		-30
4	118.22	27485047.59	6751041.69		100
5	159.28	27485024.41	6751075.24		



- Ajorata
- Jk+pp
- Katuvihreä
- Rakennukset
- Betonikiveys
- Reunakivi, betoni
- Reunakivi, (luiskattu)
- Kadun likimääräinen korkeusasema
- Sadevesikaivo
- Suunnitelman vahvistusraja



MUUTOS PVM		MUUTOS		TEHNYT	
KOUVOLAN KAUPUNKI TEKNIikka- JA YMPÄRISTÖPALVELUT Yhdyskuntatekniikan suunnittelu		TELA			
		HYV.			
Katusuunnitelma					
Palomäenkatu väl. Utinkatu - Vainöläntie Asemapiirustus		SUUNN.	oph	15.1.2018	
		KOORDI- NAATISTO	ETRS-GK27		
		KORKEUS- JÄRJESTELMÄ	N2000		
		K.OSA	5.Käpylä		
		ALUE			
LIITTYY PIIR.		MITTAKAAVA		PIIR. NRO	
KORVAA		1:500		5-14.1	
KORVATTU					